Pilotage de la démarche :
Communauté de communes des Hautes Vosges

PLAN DE PAYSAGE
DE LUTTE ET D'ADAPTATION AU CHANGEMENT CLIMATIQUE

COMITÉ DE PILOTAGE

Orientations et programme d'actions
Finalisation

09 septembre 2021

Équipe :

Agence Folléa Gautier
Paysagistes urbanistes

AIR COOP - Coopérative d'entrepreneur.e.s du changement
Transition énergétique et adaptation au changement climatique

Ceresco (anciennement Blezat Consulting)
Agriculture et sylviculture

RAPPEL DU DÉROULÉ DE LA DÉMARCHE

CALENDRIER DE L'ÉTUDE

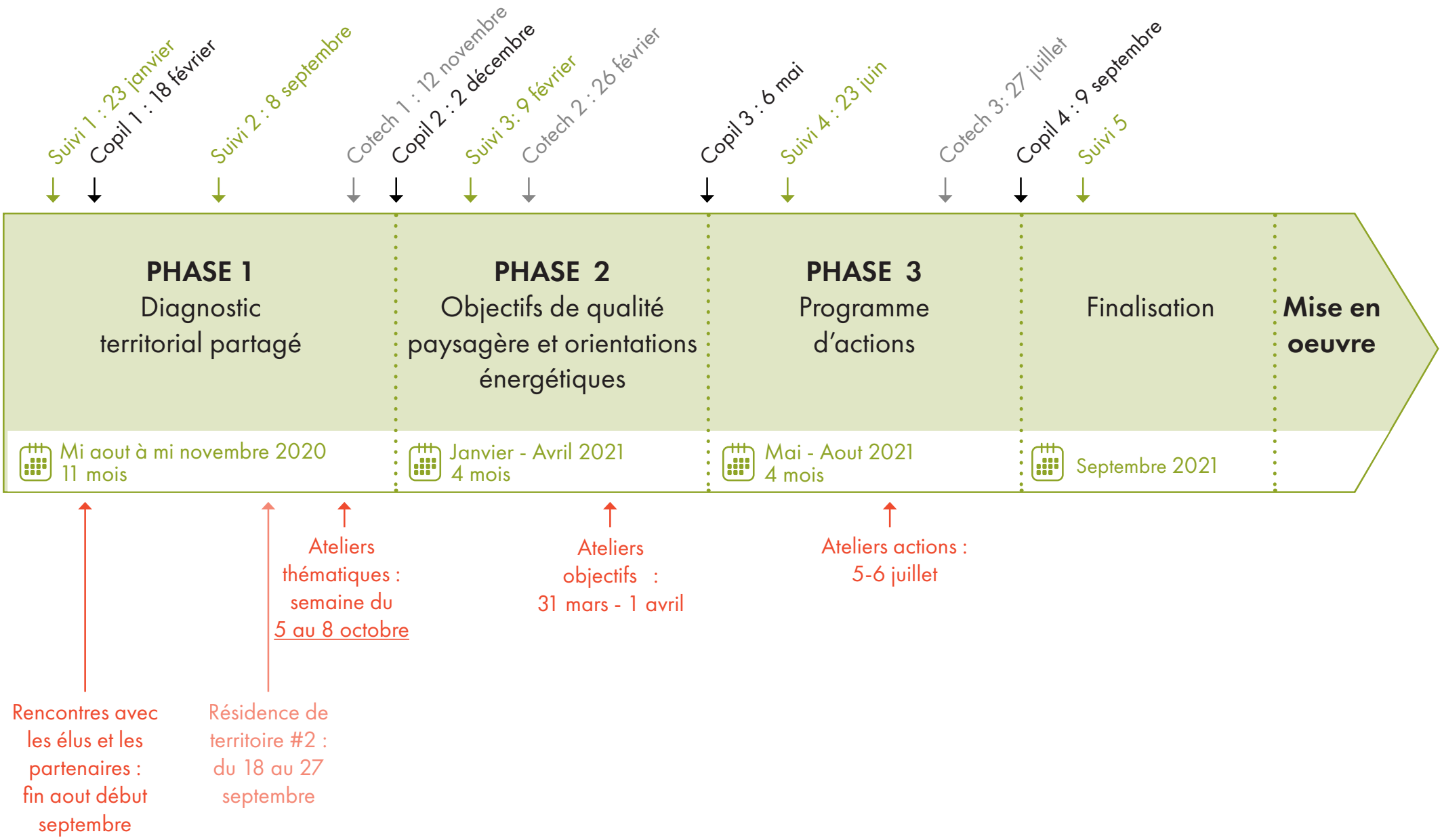

CONCERTATION

Ateliers thématiques
DIAGNOSTIC
5 au 8 octobre 2020

Atelier thématique du 7 octobre 2020 à la Bresse consacré au paysage de l'énergie

Atelier lecture du paysage du 6 octobre 2020, arrêt visite au Valtin

Ateliers thématiques
OBJECTIFS DE QUALITÉ PAYSAGÈRE :
31 mars - 1 avril 2021

Atelier thématique Transition énergétique du 31 mars 2021

Atelier thématique Objectifs Agriculture et Forêt du 31 mars 2021

Ateliers thématiques
FICHES ACTIONS
5-6 juillet 2021

Ateliers Actions début juillet 2021

+ Entretiens individuels avec les communes et divers organismes

CONCERTATION - PARTICIPANTS

COLLECTIVITÉS - EPCI

» Élus communaux et intercommunaux
» Communauté de Commune des Hautes-Vosges
» Communauté de Communes Portes des Vosges Méridionales
» Communauté de Communes Vallée de la Bruche
» Parc Naturel Régional des Ballons des Vosges
» PETR de Remiremont et de ses vallées
» PETR de la Déodatie
» Pays d'Epinal (Charte Forestière)
» Conseil Départemental 88
» Conseil Régional

AUTRES ACTEURS INSTITUTIONNELS

» Conseil de développement de la CCHV
» Commissariat de Massif
» CAUE des Vosges

SERVICES DE L'ETAT

» DDT 88
» DREAL
» UDAP
» DRAAF

ORGANISMES GESTIONNAIRES ET CHAMBRES CONSULAIRES

» Conservatoire des Espaces Naturels de Lorraine
» CRPF
» ONF
» Chambre d'Agriculture
» SAFER

ACTEURS ÉCONOMIQUES ET ASSOCIATIFS

» Stations de montagne
» Offices du tourisme
» ESF
» Association FREDON
» Association NIVOSE
» ETC Terra
» Collectif Paysages de l'Après Pétrole (PAP)
» Compagnie IPAC
» SNAM - AMM
» ENSA Strasbourg

ETC.

ORIENTATIONS ET PROGRAMME D'ACTION

6 ORIENTATIONS POUR LES HAUTES-VOSGES

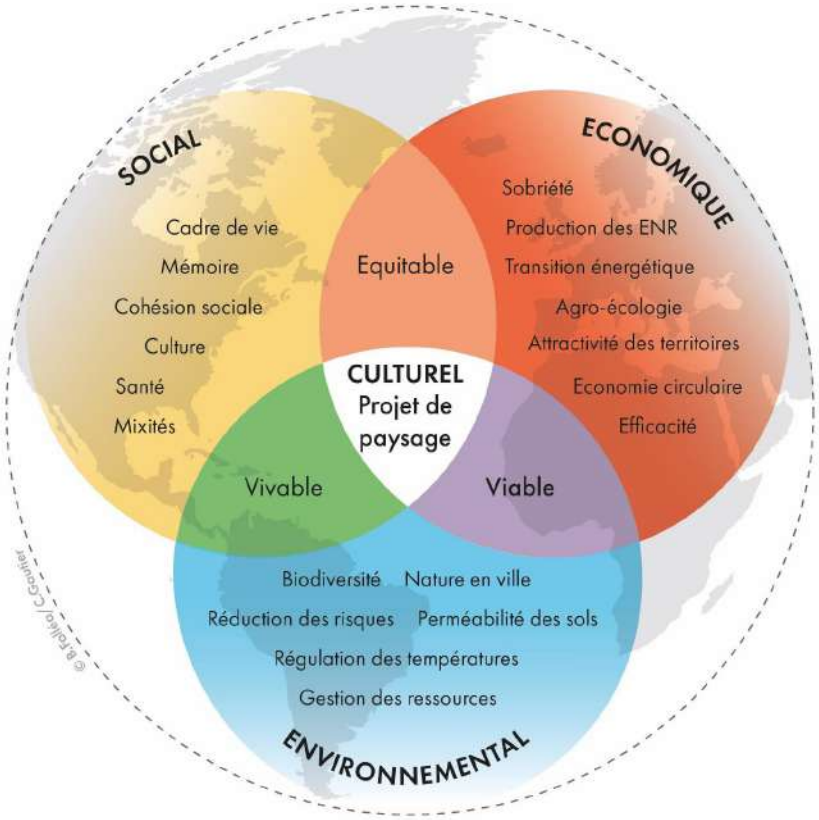

Orientation 1 // Pour un urbanisme recentré

Orientation 2 // Pour une agriculture au cœur des politiques publiques

Orientation 3 // Pour l'extension et la prolongation des expériences touristiques et de découverte

Orientation 4 // Pour la mise en avant des espaces naturels et de la forêt comme ressources locales privilégiées

Orientation 5 // Pour des énergies renouvelables au coeur de la vie quotidienne

Orientation 6 // Pour une task force permanente de conseil et de dialogue

19 OBJECTIFS DE QUALITÉ PAYSAGÈRE CARTOGRAPHIÉS

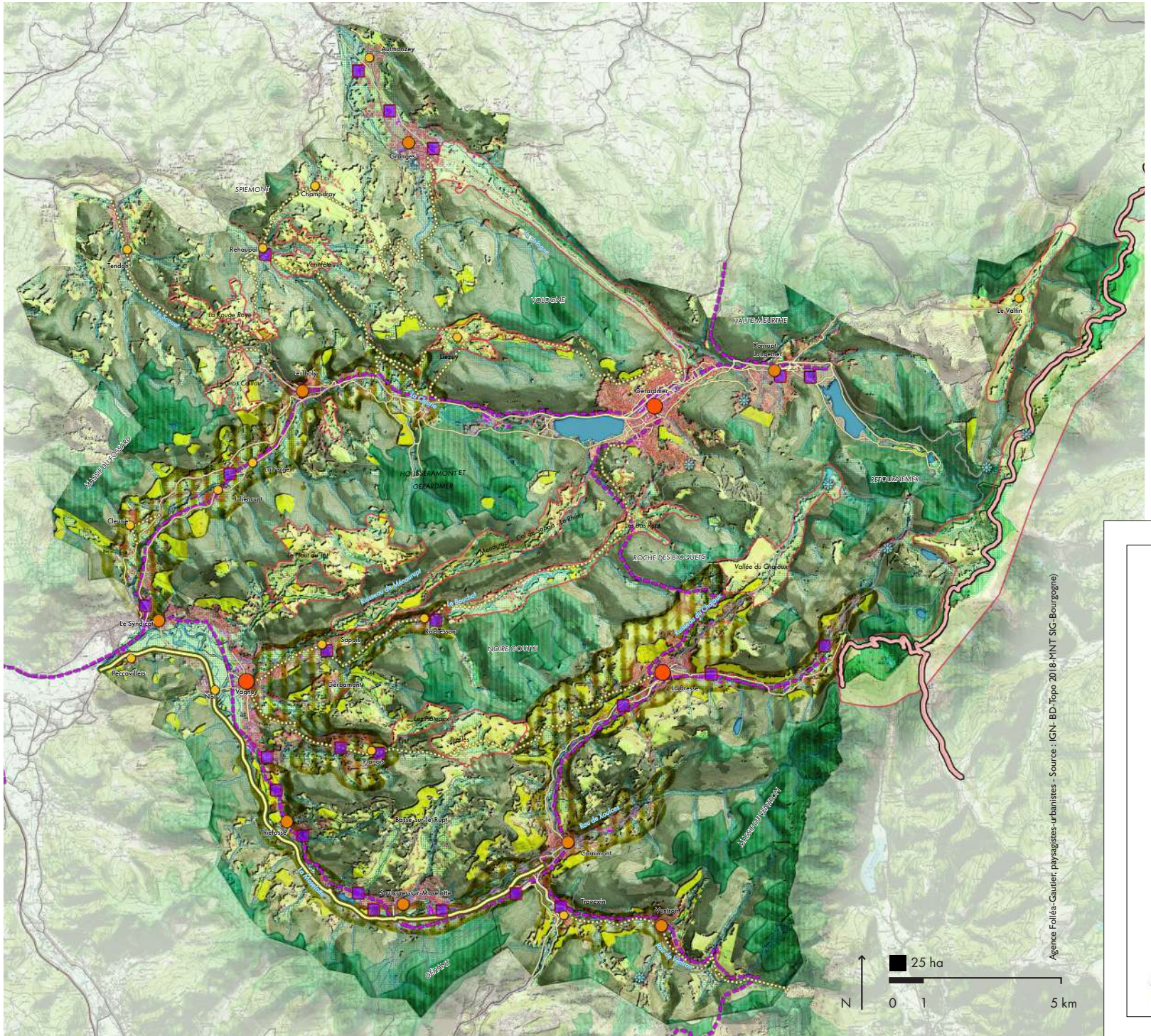
Aumontzey
Granges
SPIEMONT
Champdray
Rehaupal
Tendon
Vomécourt
La Croix Rouge
Le Thaly
Le Pont Canon
Liezey
VOLOGNE
HAUTE MEURTHE
Xonrupt-Longemer
Le Valtin
Gérardmer
HOUSSERAMONT ET GÉRARDMER
RETOURNEMER
La Forge
Julienrupt
Cleuna
Le Pleur de Tête
Le Bois Rayé
ROCHE DES BIÈQUETS
Vallée du Chajoux
Le Bouchot
Le Syndicat
Saphois
Rochesson
NOIRE DOUITE
Peccavillers
Vagney
Gerbamont
Lajoresse
Les Pâlicaux
Bresles
Planois
Tendosse
Basse-sur-le-Rupt
Gérardmer
Sapois-sur-Moselotte
Travexin
Vertigny
Le Rupt de Xonrupt
Le Rupt de Longemer
Le Chajoux
Le Bouchot
Ruisseau de Méracrupt
Ruisseau de Chajoux
Ruisseau de Méracrupt - Col de Sapois
Le Thaly
Le Rupt
Le Rupt de Vologne
Le Vologne
Le Rupt de Xonrupt
Le Rupt de Longemer
Le Rupt de Tendon
Le Rupt de Vomécourt
Le Rupt de Gérardmer
Le Rupt de Vagney
Le Rupt de Gerbamont
Le Rupt de Lajoresse
Le Rupt de Bresles
Le Rupt de Planois
Le Rupt de Tendosse
Le Rupt de Basse-sur-le-Rupt
Le Rupt de Sapois
Le Rupt de Rochesson
Le Rupt de Saphois
Le Rupt de Peccavillers
Le Rupt de Cleuna
Le Rupt de Julienrupt
Le Rupt de Rehaupal
Le Rupt de Tendon
Le Rupt de Vomécourt
Le Rupt de Le Thaly
Le Rupt de Le Pont Canon
Le Rupt de Liezey
Le Rupt de Le Bois Rayé
Le Rupt de Le Pleur de Tête
Le Rupt de Le Syndicat
Le Rupt de Le Bouchot
Le Rupt de Le Chajoux
Le Rupt de Le Vologne
Le Rupt de Le Valtin
Le Rupt de Le Rupt de Vologne
Le Rupt de Le Rupt de Xonrupt
Le Rupt de Le Rupt de Longemer
Le Rupt de Le Rupt de Tendon
Le Rupt de Le Rupt de Vomécourt
Le Rupt de Le Rupt de Gérardmer
Le Rupt de Le Rupt de Vagney
Le Rupt de Le Rupt de Gerbamont
Le Rupt de Le Rupt de Lajoresse
Le Rupt de Le Rupt de Bresles
Le Rupt de Le Rupt de Planois
Le Rupt de Le Rupt de Tendosse
Le Rupt de Le Rupt de Basse-sur-le-Rupt
Le Rupt de Le Rupt de Sapois
Le Rupt de Le Rupt de Rochesson
Le Rupt de Le Rupt de Saphois
Le Rupt de Le Rupt de Peccavillers
Le Rupt de Le Rupt de Cleuna
Le Rupt de Le Rupt de Julienrupt
Le Rupt de Le Rupt de Rehaupal
Le Rupt de Le Rupt de Tendon
Le Rupt de Le Rupt de Vomécourt
Le Rupt de Le Rupt de Le Thaly
Le Rupt de Le Rupt de Le Pont Canon
Le Rupt de Le Rupt de Liezey
Le Rupt de Le Rupt de Le Bois Rayé
Le Rupt de Le Rupt de Le Pleur de Tête
Le Rupt de Le Rupt de Le Syndicat
Le Rupt de Le Rupt de Le Bouchot
Le Rupt de Le Rupt de Le Chajoux
Le Rupt de Le Rupt de Le Vologne
Le Rupt de Le Rupt de Le Valtin
Le Rupt de Le Rupt de Le Rupt de Vologne
Le Rupt de Le Rupt de Le Rupt de Xonrupt
Le Rupt de Le Rupt de Le Rupt de Longemer
Le Rupt de Le Rupt de Le Rupt de Tendon
Le Rupt de Le Rupt de Le Rupt de Vomécourt
Le Rupt de Le Rupt de Le Rupt de Gérardmer
Le Rupt de Le Rupt de Le Rupt de Vagney
Le Rupt de Le Rupt de Le Rupt de Gerbamont
Le Rupt de Le Rupt de Le Rupt de Lajoresse
Le Rupt de Le Rupt de Le Rupt de Bresles
Le Rupt de Le Rupt de Le Rupt de Planois
Le Rupt de Le Rupt de Le Rupt de Tendosse
Le Rupt de Le Rupt de Le Rupt de Basse-sur-le-Rupt
Le Rupt de Le Rupt de Le Rupt de Sapois
Le Rupt de Le Rupt de Le Rupt de Rochesson
Le Rupt de Le Rupt de Le Rupt de Saphois
Le Rupt de Le Rupt de Le Rupt de Peccavillers
Le Rupt de Le Rupt de Le Rupt de Cleuna
Le Rupt de Le Rupt de Le Rupt de Julienrupt
Le Rupt de Le Rupt de Le Rupt de Rehaupal
Le Rupt de Le Rupt de Le Rupt de Tendon
Le Rupt de Le Rupt de Le Rupt de Vomécourt
Le Rupt de Le Rupt de Le Rupt de Le Thaly
Le Rupt de Le Rupt de Le Rupt de Le Pont Canon
Le Rupt de Le Rupt de Le Rupt de Liezey
Le Rupt de Le Rupt de Le Rupt de Le Bois Rayé
Le Rupt de Le Rupt de Le Rupt de Le Pleur de Tête
Le Rupt de Le Rupt de Le Rupt de Le Syndicat
Le Rupt de Le Rupt de Le Rupt de Le Bouchot
Le Rupt de Le Rupt de Le Rupt de Le Chajoux
Le Rupt de Le Rupt de Le Rupt de Le Vologne
Le Rupt de Le Rupt de Le Rupt de Le Valtin
Le Rupt de Le Rupt de Le Rupt de Le Rupt de Vologne
Le Rupt de Le Rupt de Le Rupt de Le Rupt de Xonrupt
Le Rupt de Le Rupt de Le Rupt de Le Rupt de Longemer
Le Rupt de Le Rupt de Le Rupt de Le Rupt de Tendon
Le Rupt de Le Rupt de Le Rupt de Le Rupt de Vomécourt
Le Rupt de Le Rupt de Le Rupt de Le Rupt de Gérardmer
Le Rupt de Le Rupt de Le Rupt de Le Rupt de Vagney
Le Rupt de Le Rupt de Le Rupt de Le Rupt de Gerbamont
Le Rupt de Le Rupt de Le Rupt de Le Rupt de Lajoresse
Le Rupt de Le Rupt de Le Rupt de Le Rupt de Bresles
Le Rupt de Le Rupt de Le Rupt de Le Rupt de Planois
Le Rupt de Le Rupt de Le Rupt de Le Rupt de Tendosse
Le Rupt de Le Rupt de Le Rupt de Le Rupt de Basse-sur-le-Rupt
Le Rupt de Le Rupt de Le Rupt de Le Rupt de Sapois
Le Rupt de Le Rupt de Le Rupt de Le Rupt de Rochesson
Le Rupt de Le Rupt de Le Rupt de Le Rupt de Saphois
Le Rupt de Le Rupt de Le Rupt de Le Rupt de Peccavillers
Le Rupt de Le Rupt de Le Rupt de Le Rupt de Cleuna
Le Rupt de Le Rupt de Le Rupt de Le Rupt de Julienrupt
Le Rupt de Le Rupt de Le Rupt de Le Rupt de Rehaupal
Le Rupt de Le Rupt de Le Rupt de Le Rupt de Tendon
Le Rupt de Le Rupt de Le Rupt de Le Rupt de Vomécourt
Le Rupt de Le Rupt de Le Rupt de Le Rupt de Le Thaly
Le Rupt de Le Rupt de Le Rupt de Le Rupt de Le Pont Canon
Le Rupt de Le Rupt de Le Rupt de Le Rupt de Liezey
Le Rupt de Le Rupt de Le Rupt de Le Rupt de Le Bois Rayé
Le Rupt de Le Rupt de Le Rupt de Le Rupt de Le Pleur de Tête
Le Rupt de Le Rupt de Le Rupt de Le Rupt de Le Syndicat
Le Rupt de Le Rupt de Le Rupt de Le Rupt de Le Bouchot
Le Rupt de Le Rupt de Le Rupt de Le Rupt de Le Chajoux
Le Rupt de Le Rupt de Le Rupt de Le Rupt de Le Vologne
Le Rupt de Le Rupt de Le Rupt de Le Rupt de Le Valtin
Le Rupt de Le Rupt de Le Rupt de Le Rupt de Le Rupt de Vologne
Le Rupt de Le Rupt de Le Rupt de Le Rupt de Le Rupt de Xonrupt
Le Rupt de Le Rupt de Le Rupt de Le Rupt de Le Rupt de Longemer
Le Rupt de Le Rupt de Le Rupt de Le Rupt de Le Rupt de Tendon
Le Rupt de Le Rupt de Le Rupt de Le Rupt de Le Rupt de Vomécourt
Le Rupt de Le Rupt de Le Rupt de Le Rupt de Le Rupt de Gérardmer
Le Rupt de Le Rupt de Le Rupt de Le Rupt de Le Rupt de Vagney
Le Rupt de Le Rupt de Le Rupt de Le Rupt de Le Rupt de Gerbamont
Le Rupt de Le Rupt de Le Rupt de Le Rupt de Le Rupt de Lajoresse
Le Rupt de Le Rupt de Le Rupt de Le Rupt de Le Rupt de Bresles
Le Rupt de Le Rupt de Le Rupt de Le Rupt de Le Rupt de Planois
Le Rupt de Le Rupt de Le Rupt de Le Rupt de Le Rupt de Tendosse
Le Rupt de Le Rupt de Le Rupt de Le Rupt de Le Rupt de Basse-sur-le-Rupt
Le Rupt de Le Rupt de Le Rupt de Le Rupt de Le Rupt de Sapois
Le Rupt de Le Rupt de Le Rupt de Le Rupt de Le Rupt de Rochesson
Le Rupt de Le Rupt de Le Rupt de Le Rupt de Le Rupt de Saphois
Le Rupt de Le Rupt de Le Rupt de Le Rupt de Le Rupt de Peccavillers
Le Rupt de Le Rupt de Le Rupt de Le Rupt de Le Rupt de Cleuna
Le Rupt de Le Rupt de Le Rupt de Le Rupt de Le Rupt de Julienrupt
Le Rupt de Le Rupt de Le Rupt de Le Rupt de Le Rupt de Rehaupal
Le Rupt de Le Rupt de Le Rupt de Le Rupt de Le Rupt de Tendon
Le Rupt de Le Rupt de Le Rupt de Le Rupt de Le Rupt de Vomécourt
Le Rupt de Le Rupt de Le Rupt de Le Rupt de Le Rupt de Le Thaly
Le Rupt de Le Rupt de Le Rupt de Le Rupt de Le Rupt de Le Pont Canon
Le Rupt de Le Rupt de Le Rupt de Le Rupt de Le Rupt de Liezey
Le Rupt de Le Rupt de Le Rupt de Le Rupt de Le Rupt de Le Bois Rayé
Le Rupt de Le Rupt de Le Rupt de Le Rupt de Le Rupt de Le Pleur de Tête
Le Rupt de Le Rupt de Le Rupt de Le Rupt de Le Rupt de Le Syndicat
Le Rupt de Le Rupt de Le Rupt de Le Rupt de Le Rupt de Le Bouchot
Le Rupt de Le Rupt de Le Rupt de Le Rupt de Le Rupt de Le Chajoux
Le Rupt de Le Rupt de Le Rupt de Le Rupt de Le Rupt de Le Vologne
Le Rupt de Le Rupt de Le Rupt de Le Rupt de Le Rupt de Le Valtin
Le Rupt de Le Rupt de Le Rupt de Le Rupt de Le Rupt de Le Rupt de Vologne
Le Rupt de Le Rupt de Le Rupt de Le Rupt de Le Rupt de Le Rupt de Xonrupt
Le Rupt de Le Rupt de Le Rupt de Le Rupt de Le Rupt de Le Rupt de Longemer
Le Rupt de Le Rupt de Le Rupt de Le Rupt de Le Rupt de Le Rupt de Tendon
Le Rupt de Le Rupt de Le Rupt de Le Rupt de Le Rupt de Le Rupt de Vomécourt
Le Rupt de Le Rupt de Le Rupt de Le Rupt de Le Rupt de Le Rupt de Gérardmer
Le Rupt de Le Rupt de Le Rupt de Le Rupt de Le Rupt de Le Rupt de Vagney
Le Rupt de Le Rupt de Le Rupt de Le Rupt de Le Rupt de Le Rupt de Gerbamont
Le Rupt de Le Rupt de Le Rupt de Le Rupt de Le Rupt de Le Rupt de Lajoresse
Le Rupt de Le Rupt de Le Rupt de Le Rupt de Le Rupt de Le Rupt de Bresles
Le Rupt de Le Rupt de Le Rupt de Le Rupt de Le Rupt de Le Rupt de Planois
Le Rupt de Le Rupt de Le Rupt de Le Rupt de Le Rupt de Le Rupt de Tendosse
Le Rupt de Le Rupt de Le Rupt de Le Rupt de Le Rupt de Le Rupt de Basse-sur-le-Rupt
Le Rupt de Le Rupt de Le Rupt de Le Rupt de Le Rupt de Le Rupt de Sapois
Le Rupt de Le Rupt de Le Rupt de Le Rupt de Le Rupt de Le Rupt de Rochesson
Le Rupt de Le Rupt de Le Rupt de Le Rupt de Le Rupt de Le Rupt de Saphois
Le Rupt de Le Rupt de Le Rupt de Le Rupt de Le Rupt de Le Rupt de Peccavillers
Le Rupt de Le Rupt de Le Rupt de Le Rupt de Le Rupt de Le Rupt de Cleuna
Le Rupt de Le Rupt de Le Rupt de Le Rupt de Le Rupt de Le Rupt de Julienrupt
Le Rupt de Le Rupt de Le Rupt de Le Rupt de Le Rupt de Le Rupt de Rehaupal
Le Rupt de Le Rupt de Le Rupt de Le Rupt de Le Rupt de Le Rupt de Tendon
Le Rupt de Le Rupt de Le Rupt de Le Rupt de Le Rupt de Le Rupt de Vomécourt
Le Rupt de Le Rupt de Le Rupt de Le Rupt de Le Rupt de Le Rupt de Le Thaly
Le Rupt de Le Rupt de Le Rupt de Le Rupt de Le Rupt de Le Rupt de Le Pont Canon
Le Rupt de Le Rupt de Le Rupt de Le Rupt de Le Rupt de Le Rupt de Liezey
Le Rupt de Le Rupt de Le Rupt de Le Rupt de Le Rupt de Le Rupt de Le Bois Rayé
Le Rupt de Le Rupt de Le Rupt de Le Rupt de Le Rupt de Le Rupt de Le Pleur de Tête
Le Rupt de Le Rupt de Le Rupt de Le Rupt de Le Rupt de Le Rupt de Le Syndicat
Le Rupt de Le Rupt de Le Rupt de Le Rupt de Le Rupt de Le Rupt de Le Bouchot
Le Rupt de Le Rupt de Le Rupt de Le Rupt de Le Rupt de Le Rupt de Le Chajoux
Le Rupt de Le Rupt de Le Rupt de Le Rupt de Le Rupt de Le Rupt de Le Vologne
Le Rupt de Le Rupt de Le Rupt de Le Rupt de Le Rupt de Le Rupt de Le Valtin
Le Rupt de Le Rupt de Le Rupt de Le Rupt de Le Rupt de Le Rupt de Le Rupt de Vologne
Le Rupt de Le Rupt de Le Rupt de Le Rupt de Le Rupt de Le Rupt de Le Rupt de Xonrupt
Le Rupt de Le Rupt de Le Rupt de Le Rupt de Le Rupt de Le Rupt de Le Rupt de Longemer
Le Rupt de Le Rupt de Le Rupt de Le Rupt de Le Rupt de Le Rupt de Le Rupt de Tendon
Le Rupt de Le Rupt de Le Rupt de Le Rupt de Le Rupt de Le Rupt de Le Rupt de Vomécourt
Le Rupt de Le Rupt de Le Rupt de Le Rupt de Le Rupt de Le Rupt de Le Rupt de Gérardmer
Le Rupt de Le Rupt de Le Rupt de Le Rupt de Le Rupt de Le Rupt de Le Rupt de Vagney
Le Rupt de Le Rupt de Le Rupt de Le Rupt de Le Rupt de Le Rupt de Le Rupt de Gerbamont
Le Rupt de Le Rupt de Le Rupt de Le Rupt de Le Rupt de Le Rupt de Le Rupt de Lajoresse
Le Rupt de Le Rupt de Le Rupt de Le Rupt de Le Rupt de Le Rupt de Le Rupt de Bresles
Le Rupt de Le Rupt de Le Rupt de Le Rupt de Le Rupt de Le Rupt de Le Rupt de Planois
Le Rupt de Le Rupt de Le Rupt de Le Rupt de Le Rupt de Le Rupt de Le Rupt de Tendosse
Le Rupt de Le Rupt de Le Rupt de Le Rupt de Le Rupt de Le Rupt de Le Rupt de Basse-sur-le-Rupt
Le Rupt de Le Rupt de Le Rupt de Le Rupt de Le Rupt de Le Rupt de Le Rupt de Sapois
Le Rupt de Le Rupt de Le Rupt de Le Rupt de Le Rupt de Le Rupt de Le Rupt de Rochesson
Le Rupt de Le Rupt de Le Rupt de Le Rupt de Le Rupt de Le Rupt de Le Rupt de Saphois
Le Rupt de Le Rupt de Le Rupt de Le Rupt de Le Rupt de Le Rupt de Le Rupt de Peccavillers
Le Rupt de Le Rupt de Le Rupt de Le Rupt de Le Rupt de Le Rupt de Le Rupt de Cleuna
Le Rupt de Le Rupt de Le Rupt de Le Rupt de Le Rupt de Le Rupt de Le Rupt de Julienrupt
Le Rupt de Le Rupt de Le Rupt de Le Rupt de Le Rupt de Le Rupt de Le Rupt de Rehaupal
Le Rupt de Le Rupt de Le Rupt de Le Rupt de Le Rupt de Le Rupt de Le Rupt de Tendon
Le Rupt de Le Rupt de Le Rupt de Le Rupt de Le Rupt de Le Rupt de Le Rupt de Vomécourt
Le Rupt de Le Rupt de Le Rupt de Le Rupt de Le Rupt de Le Rupt de Le Rupt de Le Thaly
Le Rupt de Le Rupt de Le Rupt de Le Rupt de Le Rupt de Le Rupt de Le Rupt de Le Pont Canon
Le Rupt de Le Rupt de Le Rupt de Le Rupt de Le Rupt de Le Rupt de Le Rupt de Liezey
Le Rupt de Le Rupt de Le Rupt de Le Rupt de Le Rupt de Le Rupt de Le Rupt de Le Bois Rayé
Le Rupt de Le Rupt de Le Rupt de Le Rupt de Le Rupt de Le Rupt de Le Rupt de Le Pleur de Tête
Le Rupt de Le Rupt de Le Rupt de Le Rupt de Le Rupt de Le Rupt de Le Rupt de Le Syndicat
Le Rupt de Le Rupt de Le Rupt de Le Rupt de Le Rupt de Le Rupt de Le Rupt de Le Bouchot
Le Rupt de Le Rupt de Le Rupt de Le Rupt de Le Rupt de Le Rupt de Le Rupt de Le Chajoux
Le Rupt de Le Rupt de Le Rupt de Le Rupt de Le Rupt de Le Rupt de Le Rupt de Le Vologne
Le Rupt de Le Rupt de Le Rupt de Le Rupt de Le Rupt de Le Rupt de Le Rupt de Le Valtin
Le Rupt de Le Rupt de Le Rupt de Le Rupt de Le Rupt de Le Rupt de Le Rupt de Le Rupt de Vologne
Le Rupt de Le Rupt de Le Rupt de Le Rupt de Le Rupt de Le Rupt de Le Rupt de Le Rupt de Xonrupt
Le Rupt de Le Rupt de Le Rupt de Le Rupt de Le Rupt de Le Rupt de Le Rupt de Le Rupt de Longemer
Le Rupt de Le Rupt de Le Rupt de Le Rupt de Le Rupt de Le Rupt de Le Rupt de Le Rupt de Tendon
Le Rupt de Le Rupt de Le Rupt de Le Rupt de Le Rupt de Le Rupt de Le Rupt de Le Rupt de Vomécourt
Le Rupt de Le Rupt de Le Rupt de Le Rupt de Le Rupt de Le Rupt de Le Rupt de Le Rupt de Gérardmer
Le Rupt de Le Rupt de Le Rupt de Le Rupt de Le Rupt de Le Rupt de Le Rupt de Le Rupt de Vagney
Le Rupt de Le Rupt de Le Rupt de Le Rupt de Le Rupt de Le Rupt de Le Rupt de Le Rupt de Gerbamont
Le Rupt de Le Rupt de Le Rupt de Le Rupt de Le Rupt de Le Rupt de Le Rupt de Le Rupt de Lajoresse
Le Rupt de Le Rupt de Le Rupt de Le Rupt de Le Rupt de Le Rupt de Le Rupt de Le Rupt de Bresles
Le Rupt de Le Rupt de Le Rupt de Le Rupt de Le Rupt de Le Rupt de Le Rupt de Le Rupt de Planois
Le Rupt de Le Rupt de Le Rupt de Le Rupt de Le Rupt de Le Rupt de Le Rupt de Le Rupt de Tendosse
Le Rupt de Le Rupt de Le Rupt de Le Rupt de Le Rupt de Le Rupt de Le Rupt de Le Rupt de Basse-sur-le-Rupt
Le Rupt de Le Rupt de Le Rupt de Le Rupt de Le Rupt de Le Rupt de Le Rupt de Le Rupt de Sapois
Le Rupt de Le Rupt de Le Rupt de Le Rupt de Le Rupt de Le Rupt de Le Rupt de Le Rupt de Rochesson
Le Rupt de Le Rupt de Le Rupt de Le Rupt de Le Rupt de Le Rupt de Le Rupt de Le Rupt de Saphois
Le Rupt de Le Rupt de Le Rupt de Le Rupt de Le Rupt de Le Rupt de Le Rupt de Le Rupt de Peccavillers
Le Rupt de Le Rupt de Le Rupt de Le Rupt de Le Rupt de Le Rupt de Le Rupt de Le Rupt de Cleuna
Le Rupt de Le Rupt de Le Rupt de Le Rupt de Le Rupt de Le Rupt de Le Rupt de Le Rupt de Julienrupt
Le Rupt de Le Rupt de Le Rupt de Le Rupt de Le Rupt de Le Rupt de Le Rupt de Le Rupt de Rehaupal
Le Rupt de Le Rupt de Le Rupt de Le Rupt de Le Rupt de Le Rupt de Le Rupt de Le Rupt de Tendon
Le Rupt de Le Rupt de Le Rupt de Le Rupt de Le Rupt de Le Rupt de Le Rupt de Le Rupt de Vomécourt
Le Rupt de Le Rupt de Le Rupt de Le Rupt de Le Rupt de Le Rupt de Le Rupt de Le Rupt de Le Thaly
Le Rupt de Le Rupt de Le Rupt de Le Rupt de Le Rupt de Le Rupt de Le Rupt de Le Rupt de Le Pont Canon
Le Rupt de Le Rupt de Le Rupt de Le Rupt de Le Rupt de Le Rupt de Le Rupt de Le Rupt de Liezey
Le Rupt de Le Rupt de Le Rupt de Le Rupt de Le Rupt de Le Rupt de Le Rupt de Le Rupt de Le Bois Rayé
Le Rupt de Le Rupt de Le Rupt de Le Rupt de Le Rupt de Le Rupt de Le Rupt de Le Rupt de Le Pleur de Tête
Le Rupt de Le Rupt de Le Rupt de Le Rupt de Le Rupt de Le Rupt de Le Rupt de Le Rupt de Le Syndicat
Le Rupt de Le Rupt de Le Rupt de Le Rupt de Le Rupt de Le Rupt de Le Rupt de Le Rupt de Le Bouchot
Le Rupt de Le Rupt de Le Rupt de Le Rupt de Le Rupt de Le Rupt de Le Rupt de Le Rupt de Le Chajoux
Le Rupt de Le Rupt de Le Rupt de Le Rupt de Le Rupt de Le Rupt de Le Rupt de Le Rupt de Le Vologne
Le Rupt de Le Rupt de Le Rupt de Le Rupt de Le Rupt de Le Rupt de Le Rupt de Le Rupt de Le Valtin
Le Rupt de Le Rupt de Le Rupt de Le Rupt de Le Rupt de Le Rupt de Le Rupt de Le Rupt de Le Rupt de Vologne
Le Rupt de Le Rupt de Le Rupt de Le Rupt de Le Rupt de Le Rupt de Le Rupt de Le Rupt de Le Rupt de Xonrupt
Le Rupt de Le Rupt de Le Rupt de Le Rupt de Le Rupt de Le Rupt de Le Rupt de Le Rupt de Le Rupt de Longemer
Le Rupt de Le Rupt de Le Rupt de Le Rupt de Le Rupt de Le Rupt de Le Rupt de Le Rupt de Le Rupt de Tendon
Le Rupt de Le Rupt de Le Rupt de Le Rupt de Le Rupt de Le Rupt de Le Rupt de Le Rupt de Le Rupt de Vomécourt
Le Rupt de Le Rupt de Le Rupt de Le Rupt de Le Rupt de Le Rupt de Le Rupt de Le Rupt de Le Rupt de Gérardmer
Le Rupt de Le Rupt de Le Rupt de Le Rupt de Le Rupt de Le Rupt de Le Rupt de Le Rupt de Le Rupt de Vagney
Le Rupt de Le Rupt de Le Rupt de Le Rupt de Le Rupt de Le Rupt de Le Rupt de Le Rupt de Le Rupt de Gerbamont
Le Rupt de Le Rupt de Le Rupt de Le Rupt de Le Rupt de Le Rupt de Le Rupt de Le Rupt de Le Rupt de Lajoresse
Le Rupt de Le Rupt de Le Rupt de Le Rupt de Le Rupt de Le Rupt de Le Rupt de Le Rupt de Le Rupt de Bresles
Le Rupt de Le Rupt de Le Rupt de Le Rupt de Le Rupt de Le Rupt de Le Rupt de Le Rupt de Le Rupt de Planois
Le Rupt de Le Rupt de Le Rupt de Le Rupt de Le Rupt de Le Rupt de Le Rupt de Le Rupt de Le Rupt de Tendosse
Le Rupt de Le Rupt de Le Rupt de Le Rupt de Le Rupt de Le Rupt de Le Rupt de Le Rupt de Le Rupt de Basse-sur-le-Rupt
Le Rupt de Le Rupt de Le Rupt de Le Rupt de Le Rupt de Le Rupt de Le Rupt de Le Rupt de Le Rupt de Sapois
Le Rupt de Le Rupt de Le Rupt de Le Rupt de Le Rupt de Le Rupt de Le Rupt de Le Rupt de Le Rupt de Rochesson
Le Rupt de Le Rupt de Le Rupt de Le Rupt de Le Rupt de Le Rupt de Le Rupt de Le Rupt de Le Rupt de Saphois
Le Rupt de Le Rupt de Le Rupt de Le Rupt de Le Rupt de Le Rupt de Le Rupt de Le Rupt de Le Rupt de Peccavillers
Le Rupt de Le Rupt de Le Rupt de Le Rupt de Le Rupt de Le Rupt de Le Rupt de Le Rupt de Le Rupt de Cleuna
Le Rupt de Le Rupt de Le Rupt de Le Rupt de Le Rupt de Le Rupt de Le Rupt de Le Rupt de Le Rupt de Julienrupt
Le Rupt de Le Rupt de Le Rupt de Le Rupt de Le Rupt de Le Rupt de Le Rupt de Le Rupt de Le Rupt de Rehaupal
Le Rupt de Le Rupt de Le Rupt de Le Rupt de Le Rupt de Le Rupt de Le Rupt de Le Rupt de Le Rupt de Tendon
Le Rupt de Le Rupt de Le Rupt de Le Rupt de Le Rupt de Le Rupt de Le Rupt de Le Rupt de Le Rupt de Vomécourt
Le Rupt de Le Rupt de Le Rupt de Le Rupt de Le Rupt de Le Rupt de Le Rupt de Le Rupt de Le Rupt de Le Thaly
Le Rupt de Le Rupt de Le Rupt de Le Rupt de Le Rupt de Le Rupt de Le Rupt de Le Rupt de Le Rupt de Le Pont Canon
Le Rupt de Le Rupt de Le Rupt de Le Rupt de Le Rupt de Le Rupt de Le Rupt de Le Rupt de Le Rupt de Liezey
Le Rupt de Le Rupt de Le Rupt de Le Rupt de Le Rupt de Le Rupt de Le Rupt de Le Rupt de Le Rupt de Le Bois Rayé
Le Rupt de Le Rupt de Le Rupt de Le Rupt de Le Rupt de Le Rupt de Le Rupt de Le Rupt de Le Rupt de Le Pleur de Tête
Le Rupt de Le Rupt de Le Rupt de Le Rupt de Le Rupt de Le Rupt de Le Rupt de Le Rupt de Le Rupt de Le Syndicat
Le Rupt de Le Rupt de Le Rupt de Le Rupt de Le Rupt de Le Rupt de Le Rupt de Le Rupt de Le Rupt de Le Bouchot
Le Rupt de Le Rupt de Le Rupt de Le Rupt de Le Rupt de Le Rupt de Le Rupt de Le Rupt de Le Rupt de Le Chajoux
Le Rupt de Le Rupt de Le Rupt de Le Rupt de Le Rupt de Le Rupt de Le Rupt de Le Rupt de Le Rupt de Le Vologne
Le Rupt de Le Rupt de Le Rupt de Le Rupt de Le Rupt de Le Rupt de Le Rupt de Le Rupt de Le Rupt de Le Valtin
Le Rupt de Le Rupt de Le Rupt de Le Rupt de Le Rupt de Le Rupt de Le Rupt de Le Rupt de Le Rupt de Le Rupt de Vologne
Le Rupt de Le Rupt de Le Rupt de Le Rupt de Le Rupt de Le Rupt de Le Rupt de Le Rupt de Le Rupt de Le Rupt de Xonrupt
Le Rupt de Le Rupt de Le Rupt de Le Rupt de Le Rupt de Le Rupt de Le Rupt de Le Rupt de Le Rupt de Le Rupt de Longemer
Le Rupt de Le Rupt de Le Rupt de Le Rupt de Le Rupt de Le Rupt de Le Rupt de Le Rupt de Le Rupt de Le Rupt de Tendon
Le Rupt de Le Rupt de Le Rupt de Le Rupt de Le Rupt de Le Rupt de Le Rupt de Le Rupt de Le Rupt de Le Rupt de Vomécourt
Le Rupt de Le Rupt de Le Rupt de Le Rupt de Le Rupt de Le Rupt de Le Rupt de Le Rupt de Le Rupt de Le Rupt de Gérardmer
Le Rupt de Le Rupt de Le Rupt de Le Rupt de Le Rupt de Le Rupt de Le Rupt de Le Rupt de Le Rupt de Le Rupt de Vagney
Le Rupt de Le Rupt de Le Rupt de Le Rupt de Le Rupt de Le Rupt de Le Rupt de Le Rupt de Le Rupt de Le Rupt de Gerbamont
Le Rupt de Le Rupt de Le Rupt de Le Rupt de Le Rupt de Le Rupt de Le Rupt de Le Rupt de Le Rupt de Le Rupt de Lajoresse
Le Rupt de Le Rupt de Le Rupt de Le Rupt de Le Rupt de Le Rupt de Le Rupt de Le Rupt de Le Rupt de Le Rupt de Bresles
Le Rupt de Le Rupt de Le Rupt de Le Rupt de Le Rupt de Le Rupt de Le Rupt de Le Rupt de Le Rupt de Le Rupt de Planois
Le Rupt de Le Rupt de Le Rupt de Le Rupt de Le Rupt de Le Rupt de Le Rupt de Le Rupt de Le Rupt de Le Rupt de Tendosse
Le Rupt de Le Rupt de Le Rupt de Le Rupt de Le Rupt de Le Rupt de Le Rupt de Le Rupt de Le Rupt de Le Rupt de Basse-sur-le-Rupt
Le Rupt de Le Rupt de Le Rupt de Le Rupt de Le Rupt de Le Rupt de Le Rupt de Le Rupt de Le Rupt de Le Rupt de Sapois
Le Rupt de Le Rupt de Le Rupt de Le Rupt de Le Rupt de Le Rupt de Le Rupt de Le Rupt de Le Rupt de Le Rupt de Rochesson
Le Rupt de Le Rupt de Le Rupt de Le Rupt de Le Rupt de Le Rupt de Le Rupt de Le Rupt de Le Rupt de Le Rupt de Saphois
Le Rupt de Le Rupt de Le Rupt de Le Rupt de Le Rupt de Le Rupt de Le Rupt de Le Rupt de Le Rupt de Le Rupt de Peccavillers
Le Rupt de Le Rupt de Le Rupt de Le Rupt de Le Rupt de Le Rupt de Le Rupt de Le Rupt de Le Rupt de Le Rupt de Cleuna
Le Rupt de Le Rupt de Le Rupt de Le Rupt de Le Rupt de Le Rupt de Le Rupt de Le Rupt de Le Rupt de Le Rupt de Julienrupt
Le Rupt de Le Rupt de Le Rupt de Le Rupt de Le Rupt de Le Rupt de Le Rupt de Le Rupt de Le Rupt de Le Rupt de Rehaupal
Le Rupt de Le Rupt de Le Rupt de Le Rupt de Le Rupt de Le Rupt de Le Rupt de Le Rupt de Le Rupt de Le Rupt de Tendon
Le Rupt de Le Rupt de Le Rupt de Le Rupt de Le Rupt de Le Rupt de Le Rupt de Le Rupt de Le Rupt de Le Rupt de Vomécourt
Le Rupt de Le Rupt de Le Rupt de Le Rupt de Le Rupt de Le Rupt de Le Rupt de Le Rupt de Le Rupt de Le Rupt de Le Thaly
Le Rupt de Le Rupt de Le Rupt de Le Rupt de Le Rupt de Le Rupt de Le Rupt de Le Rupt de Le Rupt de Le Rupt de Le Pont Canon
Le Rupt de Le Rupt de Le Rupt de Le Rupt de Le Rupt de Le Rupt de Le Rupt de Le Rupt de Le Rupt de Le Rupt de Liezey
Le Rupt de Le Rupt de Le Rupt de Le Rupt de Le Rupt de Le Rupt de Le Rupt de Le Rupt de Le Rupt de Le Rupt de Le Bois Rayé
Le Rupt de Le Rupt de Le Rupt de Le Rupt de Le Rupt de Le Rupt de Le Rupt de Le Rupt de Le Rupt de Le Rupt de Le Pleur de Tête
Le Rupt de Le Rupt de Le Rupt de Le Rupt de Le Rupt de Le Rupt de Le Rupt de Le Rupt de Le Rupt de Le Rupt de Le Syndicat
Le Rupt de Le Rupt de Le Rupt de Le Rupt de Le Rupt de Le Rupt de Le Rupt de Le Rupt de Le Rupt de Le Rupt de Le Bouchot
Le Rupt de Le Rupt de Le Rupt de Le Rupt de Le Rupt de Le Rupt de Le Rupt de Le Rupt de Le Rupt de Le Rupt de Le Chajoux
Le Rupt de Le Rupt de Le Rupt de Le Rupt de Le Rupt de Le Rupt de Le Rupt de Le Rupt de Le Rupt de Le Rupt de Le Vologne
Le Rupt de Le Rupt de Le Rupt de Le Rupt de Le Rupt de Le Rupt de Le Rupt de Le Rupt de Le Rupt de Le Rupt de Le Valtin
Le Rupt de Le Rupt de Le Rupt de Le Rupt de Le Rupt de Le Rupt de Le Rupt de Le Rupt de Le Rupt de Le Rupt de Vologne
Le Rupt de Le Rupt de Le Rupt de Le Rupt de Le Rupt de Le Rupt de Le Rupt de Le Rupt de Le Rupt de Le Rupt de Xonrupt
Le Rupt de Le Rupt de Le Rupt de Le Rupt de Le Rupt de Le Rupt de Le Rupt de Le Rupt de Le Rupt de Le Rupt de Longemer
Le Rupt de Le Rupt de Le Rupt de Le Rupt de Le Rupt de Le Rupt de Le Rupt de Le Rupt de Le Rupt de Le Rupt de Tendon
Le Rupt de Le Rupt de Le Rupt de Le Rupt de Le Rupt de Le Rupt de Le Rupt de Le Rupt de Le Rupt de Le Rupt de Vomécourt
Le Rupt de Le Rupt de Le Rupt de Le Rupt de Le Rupt de Le Rupt de Le Rupt de Le Rupt de Le Rupt de Le Rupt de Gérardmer
Le Rupt de Le Rupt de Le Rupt de Le Rupt de Le Rupt de Le Rupt de Le Rupt de Le Rupt de Le Rupt de Le Rupt de Vagney
Le Rupt de Le Rupt de Le Rupt de Le Rupt de Le Rupt de Le Rupt de Le Rupt de Le Rupt de Le Rupt de Le Rupt de Gerbamont
Le Rupt de Le Rupt de Le Rupt de Le Rupt de Le Rupt de Le Rupt de Le Rupt de Le Rupt de Le Rupt de Le Rupt de Lajoresse
Le Rupt de Le Rupt de Le Rupt de Le Rupt de Le Rupt de Le Rupt de Le Rupt de Le Rupt de Le Rupt de Le Rupt de Bresles
Le Rupt de Le Rupt de Le Rupt de Le Rupt de Le Rupt de Le Rupt de Le Rupt de Le Rupt de Le Rupt de Le Rupt de Planois
Le Rupt de Le Rupt de Le Rupt de Le Rupt de Le Rupt de Le Rupt de Le Rupt de Le Rupt de Le Rupt de Le Rupt de Tendosse
Le Rupt

19 ACTIONS PRIORITAIRES

Orientation 1 //
Pour un urbanisme recentré

OBJECTIFS

1.1. Intensifier les centres-villes et villages par la reconquête du bâti existant et des friches et par la promotion d'un urbanisme de qualité

1.2. Dynamiser les commerces et services de centres-bourgs et développer les centralités secondaires

1.3. Prolonger et développer les trames paysagères (douces, vertes et bleues) dans les villes et villages et requalifier les espaces publics

1.4. Protéger les hameaux patrimoniaux dans leur paysage

1.1 A — **Reconquérir les centres-villes et villages** et le patrimoine bâti, et accompagner la transition énergétique dans l'habitat

1.2 A — **Organiser les réseaux de mobilité du quotidien,** alternatives à l'autosolisme pour relier les centralités

1.3 A — **Concevoir des espaces publics durables** dans les centres-bourgs, économes, adaptés au changement climatique et favorables aux mobilités actives

Orientation 2 //
Pour une agriculture au cœur des politiques publiques

OBJECTIFS

2.1 Renforcer la politique de reconquête de terres agricoles et d'ouverture des paysages

2.2 Accompagner les éleveurs dans le maintien de leur activité et leur rôle de gestionnaires des paysages

2.3 Augmenter la valeur ajoutée des productions par l'organisation de la transformation sur place

2.4 Développer les circuits courts et de proximité et favoriser la diversification

2.1 A — **Identifier protéger et planifier la reconquête des terrains prioritaires,** pour le maintien de l'activité agricole et la qualité des paysages en concertation avec les agriculteurs

2.2 A — **Soutenir techniquement et financièrement les agriculteurs** engagés dans les services écosystémiques environnementaux

2.4 B — **Constituer une trame agri-urbaine** dans les fonds de vallée

Objectif 3 //
Pour l'extension et la prolongation des expériences touristiques et de découverte

OBJECTIFS

- **3.1** Préserver et mettre en valeur les richesses naturelles et les patrimoines des Hautes-Vosges, à la source de l'attrait territorial
- **3.2** Élaborer un schéma d'accueil et de mobilité touristique
- **3.3** Développer les expérimentations sur le devenir de la Route des Crêtes
- **3.4** Poursuivre la diversification des activités des stations

3.1 A — **Gérer la fréquentation des zones de quiétude** et de leurs interfaces

3.1 B — **Identifier et valoriser la richesse des patrimoines locaux**, supports d'un tourisme plus doux, autour d'un récit sur les ressources

3.2 A — **Rechercher des alternatives à la voiture** pour les déplacements entre bourgs et espaces de loisirs (stations de montagne, lacs, ...)

Objectif 4 //
Pour la mise en avant des espaces naturels et de la forêt comme ressource locale privilégiée

OBJECTIFS

- **4.1** Gérer durablement la ressource en eau et le vivant associé
- **4.2** Développer la stratégie de réponse à la crise forestière et accompagner son adaptation au changement climatique
- **4.3** Développer un écosystème territorial autour du bois

4.1 B — **Mettre en œuvre une requalification globale des lacs** et de leurs abords

4.1 C — **Recenser, proteger et restaurer les zones humides**

4.2 D — **Structurer le suivi des expérimentations de renouvellement forestier** à l'échelle intercommunale

4.3 A — **Appuyer la structuration de la filière bois** pour la construction et la rénovation

Objectif 5 //
Pour des énergies renouvelables au cœur de la vie quotidienne

OBJECTIFS

5.1. Accompagner la rénovation énergétique du bâti

5.2. Développer des projets d'ENR aux bénéfices collectifs

5.3. Engager la transition énergétique des équipements et des aménagements publics

5.2 C — **Créer une structure de programmation et d'investissement** pour le développement des ENR sur le territoire

5.2 D — **Développer un schéma directeur d'énergies renouvelables** et lancer des projets démonstrateurs

5.3 A — **Réaliser un diagnostic énergétique des bâtiments publics** et élaborer un plan d'investissement pluriannuel

Objectif 6 //
Pour une task force permanente de conseil et de dialogue autour de l'architecture et du paysage

OBJECTIFS

6.1. Créer un suivi spécifique du plan de paysage et mettre en relation les acteurs locaux

6.1 A — **Créer l'atelier permanent du Plan de paysage des Hautes-Vosges : l'A3P**

6.1 B — **Créer une plateforme de conseil et de mise en relation multithématique** pour la qualité des aménagements et la transition énergétique

6.1 C — **Sensibiliser les acteurs et le grand public** à la qualité architecturale, environnementale, énergétique et paysagère

CONTENU DES FICHES ACTIONS

- POURQUOI ? *Les objectifs visés*
- COMMENT ? *Les principes et étapes de réalisation*
- AVEC QUOI ? *Les outils à mobiliser*
- OÙ ? *Les sites concernés*
- QUI ? *La maîtrise d'ouvrage pressentie*
- AVEC QUI ? *Les partenaires à solliciter*
- QU'EST-CE QUE ÇA PEUT DONNER ? *Les exemples*
- QUAND ? *Le phasage*
- COMBIEN ? *Le coût*

Orientation 1 //

Pour un urbanisme recentré

OBJECTIFS

1.1. Intensifier les centres-villes et villages par la reconquête du bâti existant et des friches et par la promotion d'un urbanisme de qualité

1.2. Dynamiser les commerces et services de centres-bourgs et développer les centralités secondaires

1.3. Prolonger et développer les trames paysagères (douces, vertes et bleues) dans les villes et villages et requalifier les espaces publics

1.4. Protéger les hameaux patrimoniaux dans leur paysage

ACTIONS PRIORITAIRES

1.1 A — **Reconquérir les centres-villes et villages** et le patrimoine bâti, et accompagner la transition énergétique dans l'habitat

1.2 A — **Organiser les réseaux de mobilité du quotidien,** alternatives à l'autosolisme pour relier les centralités

1.3 A — **Concevoir des espaces publics durables** dans les centres-bourgs, économes, adaptés au changement climatique et favorables aux mobilités actives

1.1 A — **Reconquérir les centres-villes et villages** et le patrimoine bâti, et accompagner la transition énergétique dans l'habitat

OÙ ? *Les sites concernés*

- Centres villes et villages
- Cités ouvrières
- Friches industrielles
- Fermes vosgiennes isolées ou dans les hameaux patrimoniaux

COMMENT ? *Les principes et étapes de réalisation*

» Engagement d'un Plan local de l'Habitat

» Politique ambitieuse de reconquête et de renouvellement du bâti existant dans les centres-bourgs : identification des friches, acquisition, OPAH, etc.

» Projets d'ensemble en « greffe » avec le tissu bâti existant

» Architecture contemporaine et bioclimatique adaptée aux ressources, au contexte et aux besoins actuels des logements

» Sensibilisation des acteurs du projet à la qualité architecturale, urbaine et paysagère

	ACTION PRIORITAIRE ET SOUS-ACTIONS	MAÎTRISE D'OUVRAGE PRESSENTIE	2022				2023				2024				2025				2026			
			T1	T2	T3	T4	T1	T2	T3	T4	T1	T2	T3	T4	T1	T2	T3	T4	T1	T2	T3	T4
1.1.A	**Reconquérir les centres-villes et villages et le patrimoine bâti, et accompagner la transition énergétique dans l'habitat**	- Communautés de communes - Communes																				
	Engagement d'un PLH intercommunal (couplé avec un PLUi?)																					
	Opérations groupées de réhabilitation (OPAH)																					
	Orientations dans les PLU / PLUi (mise en compatibilité SCOT / PCAET)																					

Localisation des sites prioritaires pour le renouvellement du bâti

Enveloppe urbaine

Sites prioritaires pour la réhabilitation du bâti

Centres-villes et centres-bourgs

Friches d'activités

Hameaux patrimoniaux

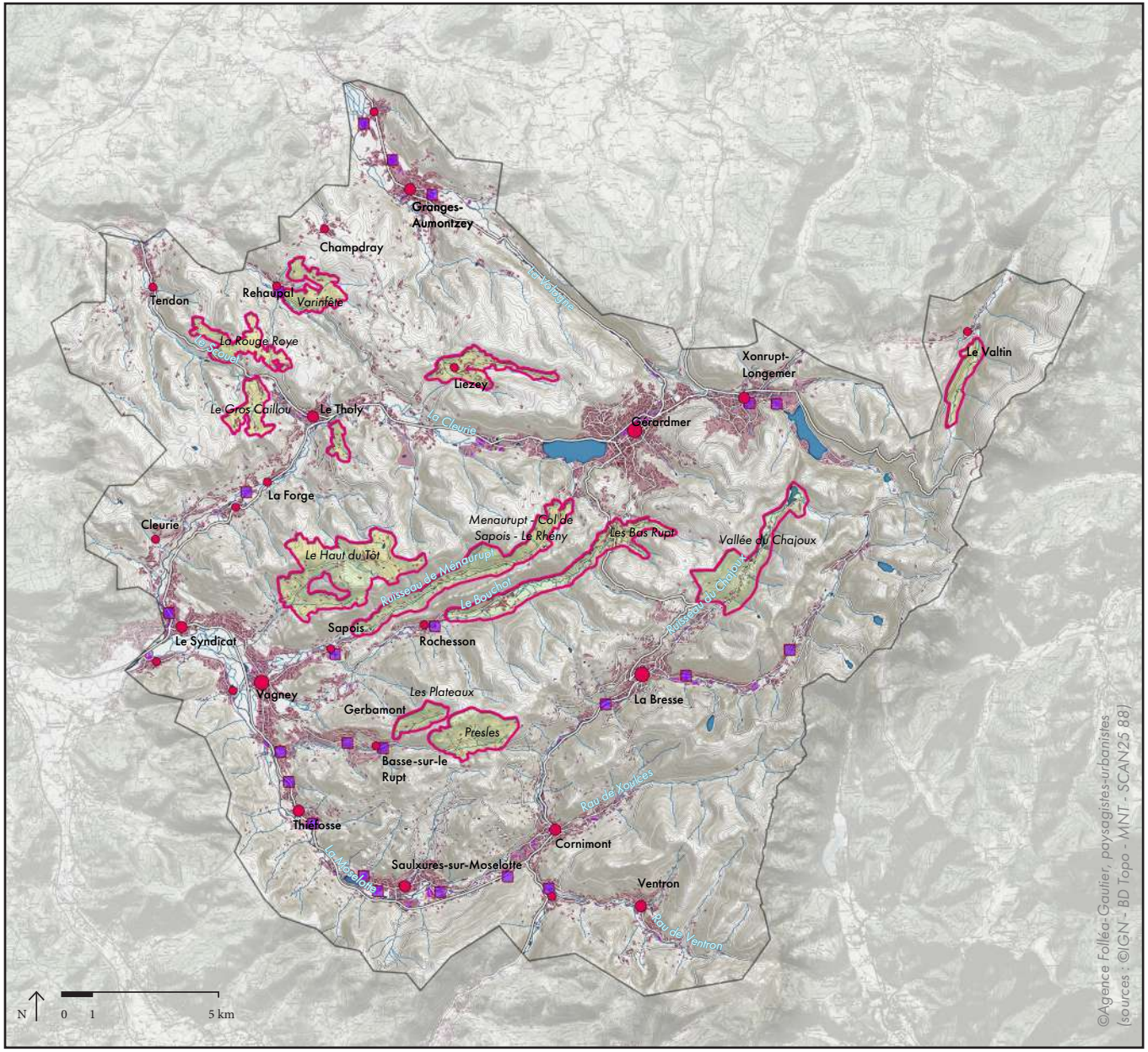

1.2 A Organiser les réseaux de mobilité du quotidien,

alternatives à l'autosolisme pour relier les centralités

OÙ ? *Les sites concernés*

- Les principales centralités et portes d'entrée du territoire pour le développement d'aires multimodales : Gérardmer, La Bresse, Le Syndicat, Vagney
- Les connexions entre les voies vertes, les centralités et les sites d'intérêt

COMMENT ? *Les principes et étapes de réalisation*

» Plan de mobilité simplifié (action PCAET)

» Maillage de mobilité alternatives confortables et sécurisées, pour les usages quotidiens : continuité des itinéraires, plateformes intermodales, partage de la voirie dans les centres, etc.

» Adaptation de l'aménagement des itinéraires doux aux espaces traversés : mobilier, matériaux, interventions sobres et simples, etc.

» Accompagnement de la pratique du vélo et VAE : abris, ateliers de réparation, etc.

» Appui aux innovations en matière de mobilités sobres et décarbonées : expérimentations de navettes gratuites, d'autopartage bas carbone, d'auto-stop organisé, etc.

	ACTION PRIORITAIRE ET SOUS-ACTIONS	MAÎTRISE D'OUVRAGE PRESSENTIE	2022				2023				2024				2025				2026			
			T1	T2	T3	T4	T1	T2	T3	T4	T1	T2	T3	T4	T1	T2	T3	T4	T1	T2	T3	T4
1.2.A	**Organiser les réseaux de mobilité du quotidien, alternatives à l'autosolisme pour relier les centralités**	- Communautés de communes																				
	Plan de mobilité simplifié (cf. PCAET)																					
	Orientations mobilité dans les PLU / PLUi (mise en compatibilité PMS)																					
	Maîtrise d'oeuvre sur des sites prioritaires : connexions entre centres et voie verte, etc.																					

1.3 A — **Concevoir des espaces publics durables** dans les centres-bourgs, économes, adaptés au changement climatique et favorables aux mobilités actives

OÙ ? *Les sites concernés*

- Les lieux de convivialité des pôles de centralité et touristiques
- Les espaces publics peu qualitatifs, vétustes, trop imperméables, trop routiers, à faible biodiversité, à proximité des cours d'eau ...
- Les aires de stationnement publiques et privées (supermarchés, stations de montagne, etc.)

COMMENT ? *Les principes et étapes de réalisation*

» Composer progressivement une trame paysagère pour chaque ville et village du territoire

» Associer les riverains et les usagers à la conception et à l'entretien des espaces publics

» Favoriser les circulations douces dans l'aménagement des espaces publics

» Préserver la ressource en eau et lutter contre les îlots de chaleurs urbain

» Ménager et rendre accessible les abords de cours d'eau

» Gérer plus durablement les espaces verts

» Adoucir l'éclairage public

» Réduire et mieux intégrer au paysage la place allouée aux infrastructures routières et aux parkings

» Promouvoir la qualité des espaces publics auprès des élus, des techniciens, des particuliers, etc. (cf. 6.1.c)

	ACTION PRIORITAIRE ET SOUS-ACTIONS	MAÎTRISE D'OUVRAGE PRESSENTIE	2022				2023				2024				2025				2026			
			T1	T2	T3	T4	T1	T2	T3	T4	T1	T2	T3	T4	T1	T2	T3	T4	T1	T2	T3	T4
1.3.A	**Concevoir des espaces publics durables dans les centres-bourgs, économes, adaptés au changement climatique et favorables aux mobilités actives**	- Communes																				
	Orientations sur les espaces publics dans les PLU / PLUi																					
	Maîtrise d'œuvre sur des espaces publics démonstrateurs																					

Place de la Libération - Vagney - Etat existant

Place de la Libération - Vagney - Etat existant

Place de la Libération - Vagney - Etat projeté

Bande plantée arbres et arbustes

Mairie

Parking - esplanade ouverte pour accueillir des manifestations / évènements

Accompagnement de la perspective sur l'église

Mobilier au vocabulaire moins routier

Promenade arborée longeant la rivière

Sol poreux (graviers ou stabilisé)

Place de la Libération - Vagney - Etat projeté

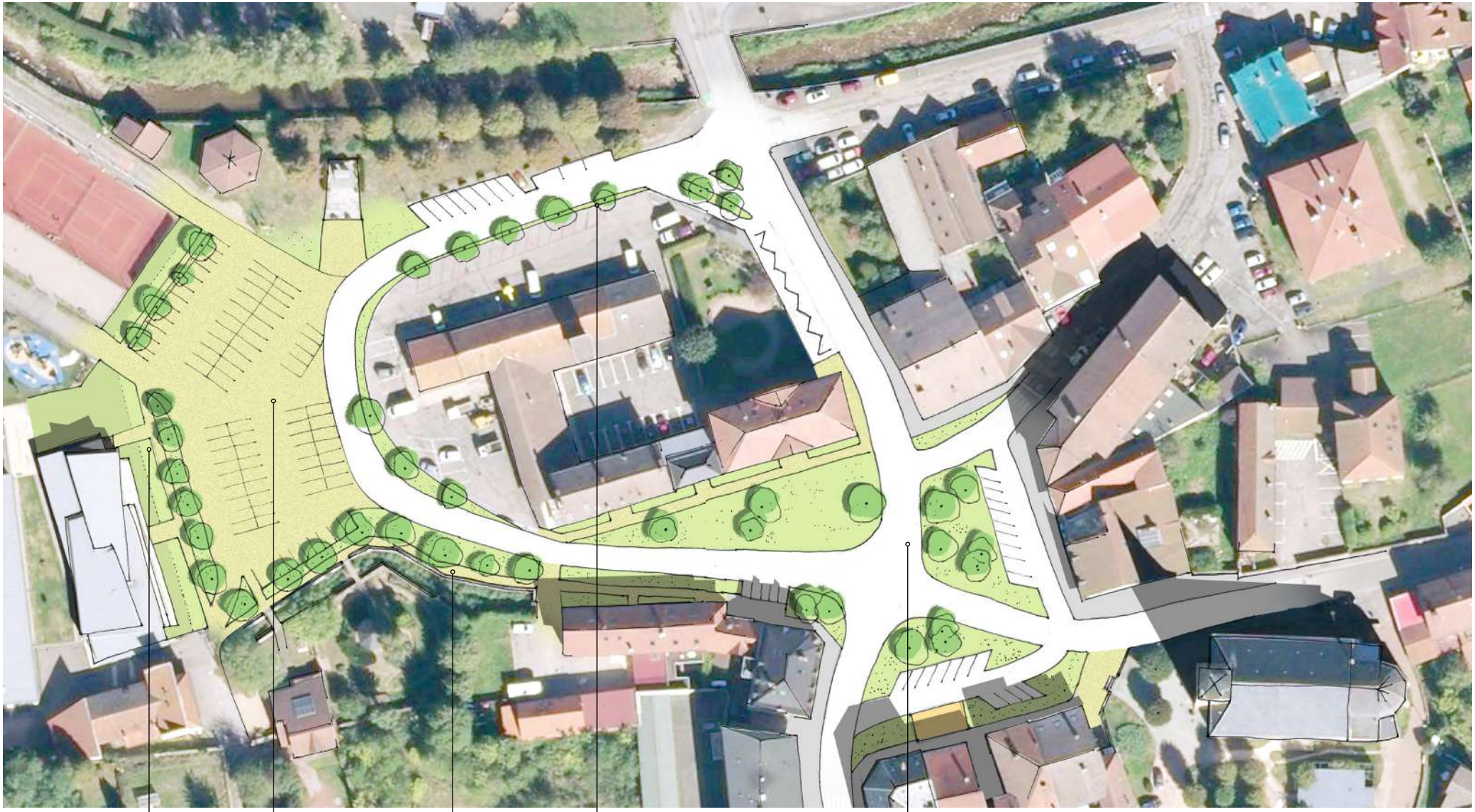

Orientation 2 //

Pour une agriculture au cœur des politiques publiques

OBJECTIFS

2.1 Renforcer la politique de reconquête de terres agricoles et d'ouverture des paysages

2.2 Accompagner les éleveurs dans le maintien de leur activité et leur rôle de gestionnaires des paysages

2.3 Augmenter la valeur ajoutée des productions par l'organisation de la transformation sur place

2.4 Développer les circuits courts et de proximité et favoriser la diversification

ACTIONS PRIORITAIRES

2.1 A — **Identifier protéger et planifier la reconquête des terrains prioritaires,** pour le maintien de l'activité agricole et la qualité des paysages en concertation avec les agriculteurs

2.2 A — **Soutenir techniquement et financièrement les agriculteurs** engagés dans les services écosystémiques environnementaux

2.4 B — **Constituer une trame agri-urbaine** dans les fonds de vallée

2.1 A Identifier les terrains prioritaires

pour le maintien de l'activité agricole et la qualité des paysages en concertation avec les agriculteurs

OÙ ? *Les sites concernés*

- Terrains mécanisables
- Prairies humides de fonds de vallée
- Abords des hameaux patrimoniaux
- Points de vue à préserver
- Bois scolytés
- Plus spécifiquement secteurs des Hautes Chaumes, Haute Moselure, Le Valtin, hauteurs de Cornimont, Cleury, etc.

COMMENT ? *Les principes et étapes de réalisation*

» Identification et cartographie dynamique des terrains à maintenir ouverts

» Protection des terres soumises à la pression urbaine dans les PLU

» Mise en oeuvre de protections sur le long terme d'ensembles agricoles vulnérables : ZAP, PAEN

» Acquisitions de terres soumises à la pression de l'urbanisation et contractualisation avec des agriculteurs pour leur mise en culture

» Communication sur les différents modes de conventionnement pour la mise à disposition de terrains agricoles

	ACTION PRIORITAIRE ET SOUS-ACTIONS	MAÎTRISE D'OUVRAGE PRESSENTIE	2022				2023				2024				2025				2026			
			T1	T2	T3	T4	T1	T2	T3	T4	T1	T2	T3	T4	T1	T2	T3	T4	T1	T2	T3	T4
2.1.A	**Identifier, protéger et planifier la reconquête des terrains prioritaires pour le maintien de l'activité agricole et la qualité des paysages en concertation avec les agriculteurs**	- Communautés de communes - PNRBV - Communes - La Chambre d'Agriculture																				
	Cartographie dynamique des terrains à maintenir ouverts																					
	Transposition des terrains agricoles à enjeux dans les PLU / PLUi																					
	Plaquette de communication sur les modes de conventionnement avec les agriculteurs																					
	Actions de reconquête agricole - études d'impact																					

Préfiguration d'une cartographie SIG pour la priorisation des terres agricoles à reconquérir

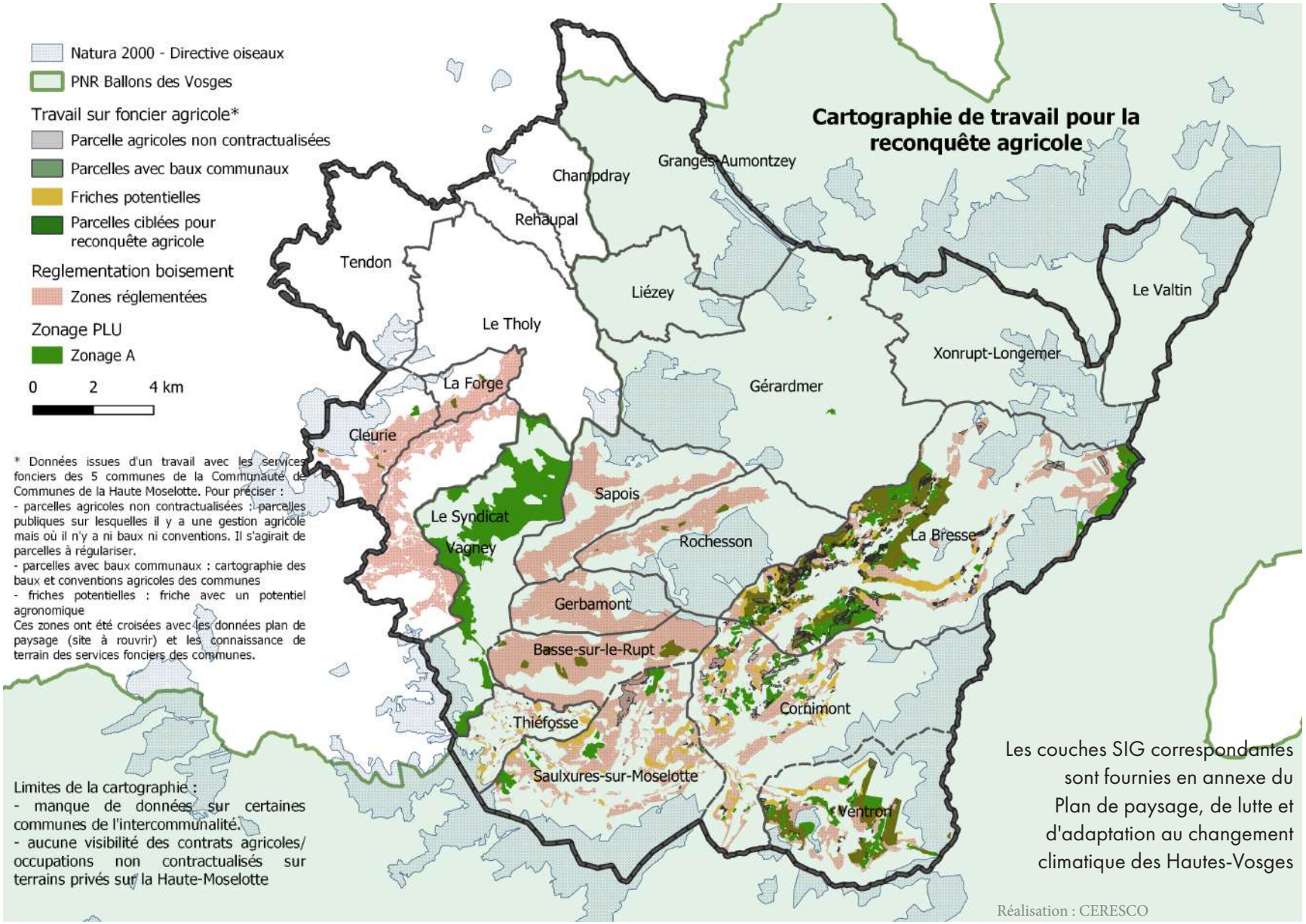

2.2 A Soutenir techniquement et financièrement les agriculteurs

engagés dans les services écosystémiques environnementaux et l'entretien du paysage

OÙ ? *Les sites concernés*

» A l'échelle de l'ensemble du territoire pour la structuration des filières (zone de collecte)

» Engagements pris à l'échelle de l'exploitation dans le cadre des Paiements pour services environnementaux - PSE

» À l'échelle de la parcelle pour les Baux ruraux environnementaux - BRE

COMMENT ? *Les principes et étapes de réalisation*

» Déploiement du PSE du Pays de la Déodatie (orienté biodiversité)

» Mettre en place un groupe de travail sur le sujet

» Pour la mise en place de BRE/ ORE :

- expliquer le principe largement sur le territoire auprès des collectivités
- définir les clauses environnementales à mettre en avant selon les secteurs, rédaction des BRE
- attendre le renouvellement des baux pour pouvoir les mettre en place
- proposer ces BRE/ ORE aux agriculteurs/ propriétaires

» Valoriser la filière « foin locale » : action à réfléchir dans le cadre du PAT ?

	ACTION PRIORITAIRE ET SOUS-ACTIONS	MAÎTRISE D'OUVRAGE PRESSENTIE	2022				2023				2024				2025				2026			
			T1	T2	T3	T4	T1	T2	T3	T4	T1	T2	T3	T4	T1	T2	T3	T4	T1	T2	T3	T4
2.2.A	**Soutenir techniquement et financièrement les agriculteurs engagés dans les services écosystémiques environnementaux et l'entretien du paysage**	- PETR - Communautés de communes - Communes - Chambre d'Agriculture																				
	Mise en place d'un groupe de travail PSE / BRE																					

2.4 B Constituer une trame agri-urbaine
dans les fonds de vallée

OÙ ? *Les sites concernés*

- Vallée de la Cleurie
- Vallée de la Moselotte
- Ban de Vagney
- ...

COMMENT ? *Les principes et étapes de réalisation*

» Protection des terres agricoles aux abords des agglomérations sur le long terme (cf 2.1)

» Constitution d'une réserve foncière facilitant l'installation de porteurs de projet

» Soutien des porteurs de projet du territoire dans leur installation : aides financières, portage foncier, ferme communale, recherche foncier et négociation...

» Programmes d'actions à l'échelle de chaque vallée pour renforcer les liens entre espace habité et espace agricole

» Sensibilisation et animation festive : panneaux pédagogiques, organisation d'événements autour des productions locales

	ACTION PRIORITAIRE ET SOUS-ACTIONS	MAÎTRISE D'OUVRAGE PRESSENTIE	2022				2023				2024				2025				2026			
			T1	T2	T3	T4	T1	T2	T3	T4	T1	T2	T3	T4	T1	T2	T3	T4	T1	T2	T3	T4
2.4.B	**Constituer une trame agri-urbaine dans les fonds de vallée**	- Communautés de communes - Communes - Chambre d'Agriculture																				
	Transposition de la trame agri-urbaine des vallées dans les PLU / PLUi																					
	Guichet unique pour les porteurs de projet agricole (cf.6.1.B)																					
	Mise à l'étude de ZAP, PAEN																					
	Programme d'actions pour la trame agri-urbaine par vallée																					

Haie arborée en limite bâtie

Chemins interquartiers

Toitures photo-voltaïques pour le bâtiment d'ctivité

Reconquête agricole sur les friches

Constitution de hameaux en continuité des espaces déjà bâtis

Chemins en lisière, piétons/vélos, de desserte locale

Reconquête agricole sur boisement de résineux

Chemins intérieurs aux hameaux

Centrale solaire villageoise

Ouverture d'un point de vue sur la vallée

Reconquête des ripisylves et suppression des lignes de résineux

Création d'une liaison cyclable

Orientation 3 //

Pour l'extension et la prolongation des expériences touristiques et de découverte

OBJECTIFS

3.1 Préserver et mettre en valeur les richesses naturelles et les patrimoines des Hautes-Vosges, à la source de l'attrait territorial

3.2 Élaborer un schéma d'accueil et de mobilité touristique

3.3 Développer les expérimentations sur le devenir de la Route des Crêtes

3.4 Poursuivre la diversification des activités des stations

ACTIONS PRIORITAIRES

3.1 A — **Gérer la fréquentation des zones de quiétude** et de leurs interfaces

3.1 B — **Identifier et valoriser la richesse des patrimoines locaux**, supports d'un tourisme plus doux, autour d'un récit sur les ressources

3.2 A — **Rechercher des alternatives à la voiture** pour les déplacements entre bourgs et espaces de loisirs (stations de montagne, lacs, ...)

3.1 A Gérer la fréquentation des zones de quiétude
et de leurs interfaces

OÙ ? *Les sites concernés*

- L'ensemble des zones de quiétude
- Plus spécifiquement : Massif du Fossard, cascades de Tendon, Saut du Bouchot, Col de Ménufosse, Haut du Tôt, Tour de Merelle, etc.

COMMENT ? *Les principes et étapes de réalisation*

» Sensibilisation et communication autour du programme Quiétude attitude

» Protection stricte des zones de quiétude les plus sensibles (tourbières, zones de protection renforcées des réserves, etc.)

» Organisation de « diversions » vers des sites moins vulnérables

» Amélioration de la gestion des fortes fréquentations dans les espaces naturels, notamment l'été :

- Schémas d'accueil
- Îlots de fraicheur dans les zones artificialisées

	ACTION PRIORITAIRE ET SOUS-ACTIONS	MAÎTRISE D'OUVRAGE PRESSENTIE	2022				2023				2024				2025				2026			
			T1	T2	T3	T4	T1	T2	T3	T4	T1	T2	T3	T4	T1	T2	T3	T4	T1	T2	T3	T4
3.1.A	**Gérer la fréquentation des zones de quiétude et de leurs interfaces**	- Communautés de communes - Communes - PNRBV - ONF - CEN																				
	Communication et sensibilisation renforcée sur les zones de quiétude				■				■				■				■				■	
	Schémas d'accueil dans les massifs					■	■	■	■	■	■	■	■	■								

Massif du Fossard - Hêtre de la Vierge - Etat existant

Massif du Fossard - Hêtre de la Vierge - Etat projeté

3.1 B Identifier et valoriser la richesse des patrimoines locaux, supports d'un tourisme plus doux, autour d'un récit sur les ressources

COMMENT ? *Les principes et étapes de réalisation*

» Identifier et protéger les patrimoines vosgiens dans leur diversité : recherche, inventaires, protection, valorisation, etc.

» Construire un récit commun autour de la multiplicité des ressources et développer l'offre culturelle des Hautes-Vosges : schéma d'interprétation des patrimoines

» Créer une route du Textile

» Créer un espace d'initiation aux bienfaits des plantes

OÙ ? *Les sites concernés*

- Les sites industriels et textiles
- Les centres bourgs et leur patrimoine
- Le patrimoine médiéval : Châteaux de Hautepierre, de Pierre percée, etc.
- Les carrières

Proposition d'itinéraire pour la création d'une route du textile

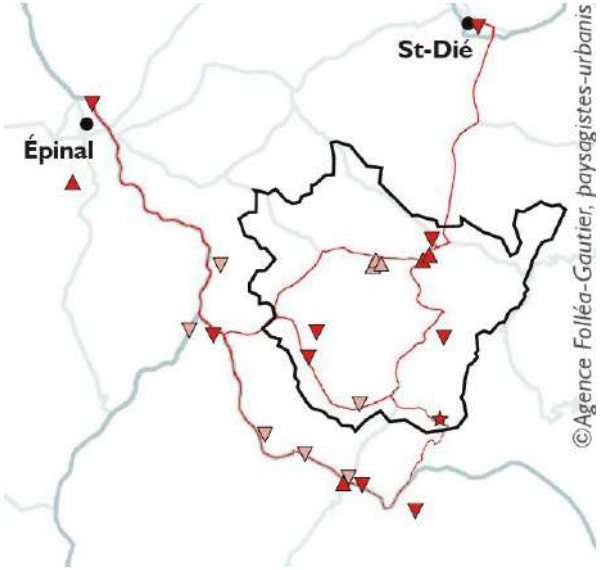

ACTION PRIORITAIRE ET SOUS-ACTIONS	MAÎTRISE D'OUVRAGE PRESSENTIE	2022				2023				2024				2025				2026			
		T1	T2	T3	T4	T1	T2	T3	T4	T1	T2	T3	T4	T1	T2	T3	T4	T1	T2	T3	T4
Identifier et valoriser la richesse des patrimoines locaux, supports d'un tourisme plus doux, autour d'un récit sur les ressources	- Communautés de communes - SIVU Tourisme Hautes-Vosges																				
Inventaire participatif des patrimoines																					
Schéma d'interprétation des patrimoines																					
Création d'une route du textile																					
Création d'un espace sur les bienfaits des plantes																					

3.2 A Rechercher des alternatives à la voiture

pour les déplacements entre bourgs et espaces de loisirs (stations de montagne, lacs, ...)

OÙ ? *Les sites concernés*

- La station de ski de la Mauselaine à Gérardmer
- Le domaine nordique des Bas-Rupts à Gérardmer
- Les Hautes-Vannes à Gérardmer
- La Chaume Francis à Gérardmer
- Station de Lispach – La Bresse
- Les Pistes de Ventron
- Les lacs de Xonrupt-Longemer, de Gérardmer
- La route des Crêtes

COMMENT ? *Les principes et étapes de réalisation*

» Renforcer les navettes et transports touristiques depuis les centres (aires multimodales) vers les stations et sites de loisirs : navettes, téléportés ?

» Favoriser l'usage des modes doux dans les déplacements entre bourgs et sites touristiques : expérimentations de circulation, lien avec le PMS

» Entamer une revalorisation paysagère progressive des sites d'accueil touristique et de leurs aires de stationnement

ACTION PRIORITAIRE ET SOUS-ACTIONS	MAÎTRISE D'OUVRAGE PRESSENTIE	2022				2023				2024				2025				2026			
		T1	T2	T3	T4	T1	T2	T3	T4	T1	T2	T3	T4	T1	T2	T3	T4	T1	T2	T3	T4
Rechercher des alternatives à la voiture pour les déplacements entre bourgs et espaces de loisirs (stations de montagne, lacs, ...)	- Communautés de communes - Communes - Département																				
Etude d'opportunité d'une liaison téléportée à Gérardmer																					
Test de nouvelles configurations pour favoriser les modes doux lors des saisons touristiques																					
Maîtrise d'oeuvre sur des sites d'accueil touristique prioritaires																					

Phomontage de principe pour la mise en sens unique de la route de Retournemer pour dégager une voie douce confortable le long du lac

Xonrupt-Longemer - Etat existant

Voie douce - Xonrupt-Longemer - Etape 1 d'expérimentation



Séparation temporaire de la chaussée avec de petites bottes de paille lors d'un évènement estival (expérimentation)

Voie douce - Xonrupt-Longemer - Etape 2

Bande piétonne

Piste cyclable

Ouverture de la vue

Bande enherbée

Orientation 4 //

Pour la mise en avant des espaces naturels et de la forêt comme ressource locale privilégiée

OBJECTIFS

4.1 Gérer durablement la ressource en eau et le vivant associé

4.2 Développer la stratégie de réponse à la crise forestière et accompagner son adaptation au changement climatique

4.3 Développer un écosystème territorial autour du bois

ACTIONS PRIORITAIRES

4.1 B — **Mettre en œuvre une requalification globale des lacs** et de leurs abords

4.1 C — **Recenser, proteger et restaurer les zones humides**

4.2 D — **Structurer le suivi des expérimentations de renouvellement forestier** à l'échelle intercommunale

4.3 A — **Appuyer la structuration de la filière bois** pour la construction et la rénovation

4.1 B Mettre en œuvre une requalification globale des lacs
et de leurs abords

OÙ ? *Les sites concernés*

- Le lac de Gérardmer
- Le lac de Retournemer
- Les nappes d'eau plus petites comme l'étang du Faing ou l'étang des Fées par exemple

COMMENT ? *Les principes et étapes de réalisation*

» Mise en œuvre opérationnelle du Plan Lac au niveau des communautés de communes et des communes (concertation prévue pour un transfert de compétence en 2022)

» Communication sur les bonnes pratiques à adopter près des lacs

» Protéger la faune et la flore dépendante des lacs : aménagement de zones calmes, réorganisation de la baignade, etc.

» Minimiser l'impact des aménagements tout autour des lacs : renaturation des berges, éloignement des stationnements, etc.

» Renforcer les liens entre les lacs et les villes (Gérardmer notament) : prolongement des cheminements, renforcement de la trame verte et extension des espaces enherbés, ouverture de vues, adoucissement des aménagements, etc.

ACTION PRIORITAIRE ET SOUS-ACTIONS	MAÎTRISE D'OUVRAGE PRESSENTIE	2022				2023				2024				2025				2026			
		T1	T2	T3	T4	T1	T2	T3	T4	T1	T2	T3	T4	T1	T2	T3	T4	T1	T2	T3	T4
Mettre en œuvre une requalification globale des lacs et de leurs abords	- Communautés de communes - Communes : Gérardmer, Xonrupt-Longemer - CEN Lorraine																				
Transfert de compétence Plan Lac																					
Programme d'action opérationnel sur l'ensemble des lacs																					
Renaturations et requalification des liens ville/lac (projets de maîtrise d'oeuvre)																					

Proposition de requalification en parc de la berge urbaine du Lac de Gérardmer

Proposition de requalification en parc de la berge urbaine du Lac de Gérardmer

4.1 C Recenser, protéger et restaurer les zones humides

OÙ ? *Les sites concernés*

- Les tourbières
- Les mares
- Les étangs
- Les cours d'eau
- Les prairies humides
- Les cascades
- Les réseaux de fossés...

COMMENT ? *Les principes et étapes de réalisation*

» Renforcer la connaissance des zones humides à l'échelle intercommunale : cartographie, études faune/flore, etc.

» Protéger les sites les plus vulnérables : PLU, contractualisation avec les agriculteurs, protections réglementaires, acquisitions, etc.

» Identifier et communiquer sur les bonnes pratiques d'aménagement et de gestion pour chaque type de zone : porosité des sols, pratiques agricoles douces, fauche tardive, etc.

» Restaurer et mettre en valeur les zones humides : identification de sites prioritaires à la restauration, projet global de mise en valeur, etc.

» Sensibiliser le grand public à l'importance des zones humides pour la biodiversité et l'environnement

ACTION PRIORITAIRE ET SOUS-ACTIONS	MAÎTRISE D'OUVRAGE PRESSENTIE	2022				2023				2024				2025				2026			
		T1	T2	T3	T4	T1	T2	T3	T4	T1	T2	T3	T4	T1	T2	T3	T4	T1	T2	T3	T4
Recenser, protéger et restaurer les zones humides	- Communautés de communes - CEN Lorraine - ONF																				
Inventaire global des zones humides																					
Transposition de l'inventaire des zones humides dans les PLU / PLUi																					
Restauration de zones humides prioritaires																					

4.2 D Structurer le suivi des expérimentations de renouvellement forestier
à l'échelle intercommunale (cf. 6.1)

OÙ ? *Les sites concernés*

- En priorité les zones touchées par le scolyte
- Les terrains où la maitrise du gibier est plus facile

COMMENT ? *Les principes et étapes de réalisation*

» Créer un groupe de suivi des expérimentations sur le renouvellement forestier au sein de l'Atelier permanent du Plan de paysage - A3P (6.1)

» Recenser les expérimentations en cours sur le territoire, auprès des communes et des partenaires (ONF, PNR, PETR) et suivre leurs résultats

» Identifier à l'échelle intercommunale des sites forestiers non gérés depuis plusieurs années, pour organiser un suivi avec les partenaires

» Relayer les résultats auprès des communes et des acteurs forestiers

» Accompagner la dynamique des propriétaires privés souhaitant faire évoluer leurs forêts : ateliers, accompagnement technique, etc.

» Identifier les parcelles non gérées (biens vacants sans maître) et mettre en œuvre une stratégie d'acquisitions

ACTION PRIORITAIRE ET SOUS-ACTIONS	MAÎTRISE D'OUVRAGE PRESSENTIE	2022				2023				2024				2025				2026			
		T1	T2	T3	T4	T1	T2	T3	T4	T1	T2	T3	T4	T1	T2	T3	T4	T1	T2	T3	T4
Structurer le suivi des expérimentations de renouvellement forestier à l'échelle intercommunale (cf. 6.1)	- Communautés de communes																				
Groupe de suivi des expérimentations de renouvellement forestier dans le cadre de l'A3P																					

4.3 A Appuyer la structuration de la filière bois
pour la construction et la rénovation

OÙ ? *Les sites concernés*

- L'ensemble du territoire

COMMENT ? *Les principes et étapes de réalisation*

» Réaliser un PAT – Plan d'approvisionnement Territorial bois énergie et bois construction et inventaire des chaufferies bois

» Positionnement d'une plateforme de stockage et transformation (plaquette et pellet) (cf. 5.2.d)

» Plateforme d'échange pour mettre en réseau l'ensemble des acteurs locaux concernés par la filière bois (cf. 6.1.b)

» Soutenir l'usage du bois local dans les projets de la collectivité : AO, contractualisations, exploitation en régie, etc.

» Construire « une image de marque », un label qualité, autour de la ressource en bois issue des Vosges (inspiration de la marque collective « Sélection Vosges ») : concours, évènements, lieu vitrine, etc.

ACTION PRIORITAIRE ET SOUS-ACTIONS	MAÎTRISE D'OUVRAGE PRESSENTIE	2022				2023				2024				2025				2026			
		T1	T2	T3	T4	T1	T2	T3	T4	T1	T2	T3	T4	T1	T2	T3	T4	T1	T2	T3	T4
Appuyer la structuration de la filière bois pour la construction et la rénovation	- Communautés de communes																				
PAT et lien avec schéma directeur énergie																					
Positionnement d'une plateforme de stockage et transformation																					
Plateforme d'échanges et de mise en réseau des acteurs locaux du bois (6.1.B)																					
Création d'un lieu vitrine de la filière bois Vosgienne																					

Orientation 5 //

Pour des énergies renouvelables au cœur de la vie quotidienne

OBJECTIFS

5.1. Accompagner la rénovation énergétique du bâti

5.2. Développer des projets d'ENR aux bénéfices collectifs

5.3. Engager la transition énergétique des équipements et des aménagements publics

ACTIONS PRIORITAIRES

5.2 C — **Créer une structure de programmation et d'investissement** pour le développement des ENR sur le territoire

5.2 D — **Développer un schéma directeur d'énergies renouvelables** et lancer des projets démonstrateurs

5.3 A — **Réaliser un diagnostic énergétique des bâtiments publics** et élaborer un plan d'investissement pluriannuel

5.2 C Créer une structure de programmation et d'investissement
pour le développement des ENR sur le territoire

OÙ ? *Les sites concernés*

- L'ensemble du territoire

COMMENT ? *Les principes et étapes de réalisation*

» Prendre connaissance des projets déjà menés à proximité du territoire, des résultats et difficultés rencontrées

» Lancer une animation territoriale : informer, mobiliser et identifier les structures et personnes prêtes à s'investir dans la démarche.

» Rencontrer les acteurs clés de contribution financières (BPI, Conseil départemental, Région, Syndicat d'Énergie, ...)

» Structurer un groupe projet pour un projet de SEM public-privé à vocation à développer des projets importants et un groupe projet pour une SCIC pour une démarche de type centrale villageoise

» Lancer des structures de préfiguration pour construire les partenariats et les démarches administratives

» Créer les structures de financement et lancer les premières capitalisations

ACTION PRIORITAIRE ET SOUS-ACTIONS	MAÎTRISE D'OUVRAGE PRESSENTIE	2022				2023				2024				2025				2026			
		T1	T2	T3	T4	T1	T2	T3	T4	T1	T2	T3	T4	T1	T2	T3	T4	T1	T2	T3	T4
Créer une structure de programmation et d'investissement pour le développement des ENR sur le territoire	- Communautés de communes																				
Organisation d'une journée partage» sur les projets de structuration ENR déjà menés																					
Animation territoriale des la structuration ENR et groupe de projet																					
Création de la structure de financement ENR																					
Premières opérations d'investissement ENR																					

5.2 D Développer un schéma directeur d'énergies renouvelables
et lancer des projets démonstrateurs

OÙ ? *Les sites concernés*

- Friches industrielles
- Toitures des bâtiments industriels et d'activité
- Espaces artificialisés : parkings, carrières, etc.
- Bâtiments publics

COMMENT ? *Les principes et étapes de réalisation*

» Rédiger le cahier des charges associant énergéticien et paysagiste

» Mobiliser du cofinancement

» Lancer la consultation

» Réaliser l'étude en parallèle de la création des structures de coopération économique

» Préfaisabilité de 15 sites à haut potentiel

ACTION PRIORITAIRE ET SOUS-ACTIONS	MAÎTRISE D'OUVRAGE PRESSENTIE	2022				2023				2024				2025				2026			
		T1	T2	T3	T4	T1	T2	T3	T4	T1	T2	T3	T4	T1	T2	T3	T4	T1	T2	T3	T4
Développer un schéma directeur d'énergies renouvelables et lancer des projets démonstrateurs	- Communautés de communes																				
Élaboration d'un schéma directeur des énergies renouvelables																					
Lancement de projet(s) démonstrateur(s)																					

Proposition de requalification et d'implantation d'ombrières photovoltaïques pour le parking de la station de Gérardmer

Ombrières photovoltaïques éparses et à géométrie régulière (carrés, rectangles)

Renforcement des plantations d'arbres éparses

Plantation et enherbement des limites de parking

Bande plantée et enherbée

Socle enherbé au pied des bâtiments

Station de ski de Gérardmer - Etat existant

Station de ski de Gérardmer - Etat projeté - Requalification paysagère et énergétique des parkings

5.3 A Réaliser un diagnostic énergétique des bâtiments publics

et élaborer un plan d'investissement pluriannuel

OÙ ? *Les sites concernés*

- Les bâtiments publics
- Les espaces publics (éclairage)

COMMENT ? *Les principes et étapes de réalisation*

» Lancer un audit énergétique patrimonial des bâtiments publics du territoire (commune, intercommunalité, service public, ...)

» Lancer des études de faisabilité sur quelques bâtiments pré identifié

» Étudier la possibilité de recourir à SEM de rénovation énergétique des bâtiments publics pouvant intervenir comme tiers-financeurs

» Créer un poste de CEP - conseiller rénovation partagé au niveau du PETR de Remiremont

ACTION PRIORITAIRE ET SOUS-ACTIONS	MAÎTRISE D'OUVRAGE PRESSENTIE	2022				2023				2024				2025				2026			
		T1	T2	T3	T4	T1	T2	T3	T4	T1	T2	T3	T4	T1	T2	T3	T4	T1	T2	T3	T4
Réaliser un diagnostic énergétique des bâtiments publics et élaborer un plan d'investissement pluriannuel	- Communautés de communes																				
Audit énergétique des bâtiments publics																					
Études de faisabilité sur bâtiments pré-identifiés et maîtrise d'oeuvre																					

Orientation 6 //

Pour une task force permanente de conseil et de dialogue autour de l'architecture et du paysage

OBJECTIFS

6.1. Créer un suivi spécifique du plan de paysage et mettre en relation les acteurs locaux

ACTIONS PRIORITAIRES

6.1 A **Créer l'atelier permanent du Plan de paysage des Hautes-Vosges : l'A3P**

6.1 B **Créer une plateforme de conseil et de mise en relation multithématique** pour la qualité des aménagements et la transition énergétique

6.1 C **Sensibiliser les acteurs et le grand public** à la qualité architecturale, environnementale, énergétique et paysagère

6.1 A Créer l'atelier permanent du Plan de paysage des Hautes-Vosges : l'A3P

OÙ ? *Les sites concernés*

- L'ensemble du territoire des Communautés de communes des Hautes-Vosges

COMMENT ? *Les principes et étapes de réalisation*

» Signature d'une charte d'engagement pour les deux Communautés de communes issues de la scission

» Nomination d'un bureau et d'un animateur : suivi administratif, relai des besoins, etc.

» Identification des personnes référentes dans l'ensemble des structures partenaires

» Mise en place de l'Atelier permanent du Plan de paysage (A3P)
- Animation et suivi du plan de paysage
- Conseil et évaluation régulière des projets sur le territoire

» Elaboration de chartes déontologiques, de référentiels communs

» Communication sur le rôle d'accompagnement et de conseil de l'Atelier permanent (cf. 6.1.d.)

ACTION PRIORITAIRE ET SOUS-ACTIONS	MAÎTRISE D'OUVRAGE PRESSENTIE	2022				2023				2024				2025				2026			
		T1	T2	T3	T4	T1	T2	T3	T4	T1	T2	T3	T4	T1	T2	T3	T4	T1	T2	T3	T4
Créer l'atelier permanent du Plan de paysage des Hautes-Vosges : l'A3P	- Communautés de communes																				
Mise en place de l'A3P																					
Bilan du plan de paysage																					
Animation du plan de paysage dans les deux futures communautés de communes et suivi des projets																					

6.1 B Créer une plateforme de conseil et de mise en relation multithématique
pour la qualité des aménagements et la transition énergétique

OÙ ? *Les sites concernés*

- L'ensemble du territoire des Communautés de communes des Hautes-Vosges

COMMENT ? *Les principes et étapes de réalisation*

» Création d'une plateforme à destination des particuliers, à la fois physique et dématérialisée

» Centralisation et poursuite des permanences conseil aux particuliers (CAUE, PNR, rénovation énergétique) en couplant si nécessaire les thématiques (notamment rénovation architecturale et énergétique)

» Identification des personnes référentes dans l'ensemble des structures partenaires (Services des CDC, CAUE, conseillers rénovation, PNR, DREAL, Conseil départemental...)

» Communication sur le rôle d'accompagnement et de mise en relation de la plateforme

ACTION PRIORITAIRE ET SOUS-ACTIONS	MAÎTRISE D'OUVRAGE PRESSENTIE	2022				2023				2024				2025				2026			
		T1	T2	T3	T4	T1	T2	T3	T4	T1	T2	T3	T4	T1	T2	T3	T4	T1	T2	T3	T4
Créer une plateforme de conseil et de mise en relation multithématique pour la qualité des aménagements et la transition énergétique	- Communautés de communes																				
Création d'une plateforme physique multithématique de conseil																					
Création du site internet de la plateforme																					
Communication sur la plateforme																					

6.1 C Sensibiliser les acteurs et le grand public

à la qualité architecturale, environnementale, énergétique et paysagère

OÙ ? *Les sites concernés*

- L'ensemble du territoire des Communautés de communes des Hautes-Vosges

COMMENT ? *Les principes et étapes de réalisation*

» Diffusion du plan de paysage et des actions qui en découlent

» Capitalisation et communication sur les projets exemplaires et les initiatives, à la fois professionnelles et citoyennes

» Création de rendez-vous réguliers autour des thématiques du paysage et du changement climatique

» Production d'un support de communication transversal (fascicule) à distribuer lors des différents événements

» Partenariats avec les écoles de paysage et d'architecture, concours/ateliers sur des sites de projets clés valorisés tout au long du processus (visites, communication sur les résultats)

» Développement de projets participatifs et expérimentaux avec les habitants et les visiteurs

ACTION PRIORITAIRE ET SOUS-ACTIONS	MAÎTRISE D'OUVRAGE PRESSENTIE	2022				2023				2024				2025				2026			
		T1	T2	T3	T4	T1	T2	T3	T4	T1	T2	T3	T4	T1	T2	T3	T4	T1	T2	T3	T4
Sensibiliser les acteurs et le grand public à la qualité architecturale, environnementale, énergétique et paysagère	- Communautés de communes																				
Diffusion du plan de paysage		■	■																		
Animations régulières auprès du grand public						■	■	■	■	■	■	■	■	■	■	■	■	■	■	■	■
Production d'un fascicule sur le plan de paysage et ses actions		■																			
Partenariats avec les écoles							■				■				■				■		
Projets participatifs et expérimentaux								■	■			■	■			■	■			■	■

PHASAGE, CALENDRIER ET CHIFFRAGE

PHASAGE DE MISE EN OEUVRE DES 19 FICHES -ACTIONS PRIORITAIRES

	ACTION PRIORITAIRE ET SOUS-ACTIONS	MAÎTRISE D'OUVRAGE PRESSENTIE	2022				2023				2024				2025				2026			
			T1	T2	T3	T4	T1	T2	T3	T4	T1	T2	T3	T4	T1	T2	T3	T4	T1	T2	T3	T4
1.1.A	**Reconquérir les centres-villes et villages et le patrimoine bâti, et accompagner la transition énergétique dans l'habitat**	- Communautés de communes - Communes																				
	Engagement d'un PLH intercommunal (couplé avec un PLUi?)																					
	Opérations groupées de réhabilitation (OPAH)																					
	Orientations dans les PLU / PLUi (mise en compatibilité SCOT / PCAET)																					
1.2.A	**Organiser les réseaux de mobilité du quotidien, alternatives à l'autosolisme pour relier les centralités**	- Communautés de communes																				
	Plan de mobilité simplifié (cf. PCAET)																					
	Orientations mobilité dans les PLU / PLUi (mise en compatibilité PMS)																					
	Maîtrise d'oeuvre sur des sites prioritaires : connexions entre centres et voie verte, etc.																					
1.3.A	**Concevoir des espaces publics durables dans les centres-bourgs, économes, adaptés au changement climatique et favorables aux mobilités actives**	- Communes																				
	Orientations sur les espaces publics dans les PLU / PLUi																					
	Maîtrise d'œuvre sur des espaces publics démonstrateurs																					

	ACTION PRIORITAIRE ET SOUS-ACTIONS	MAÎTRISE D'OUVRAGE PRESSENTIE	2022				2023				2024				2025				2026			
			T1	T2	T3	T4	T1	T2	T3	T4	T1	T2	T3	T4	T1	T2	T3	T4	T1	T2	T3	T4
2.1.A	**Identifier, protéger et planifier la reconquête des terrains prioritaires pour le maintien de l'activité agricole et la qualité des paysages en concertation avec les agriculteurs**	- Communautés de communes - PNRBV - Communes - Chambre d'Agriculture																				
	Cartographie dynamique des terrains à maintenir ouverts																					
	Transposition des terrains agricoles à enjeux dans les PLU / PLUi																					
	Plaquette de communication sur les modes de conventionnement avec les agriculteurs																					
	Actions de reconquête agricole - études d'impact																					
2.2.A	**Soutenir techniquement et financièrement les agriculteurs engagés dans les services écosystémiques environnementaux et l'entretien du paysage**	- PETR - Communautés de communes - Communes - Chambre d'Agriculture																				
	Mise en place d'un groupe de travail PSE / BRE																					
2.4.B	**Constituer une trame agri-urbaine dans les fonds de vallée**	- Communautés de communes - Communes - Chambre d'Agriculture																				
	Transposition de la trame agri-urbaine des vallées dans les PLU / PLUi																					
	Guichet unique pour les porteurs de projet agricole (cf.6.1.B)																					
	Mise à l'étude de ZAP, PAEN																					
	Programme d'actions pour la trame agri-urbaine par vallée																					

	ACTION PRIORITAIRE ET SOUS-ACTIONS	MAÎTRISE D'OUVRAGE PRESSENTIE	2022				2023				2024				2025				2026			
			T1	T2	T3	T4	T1	T2	T3	T4	T1	T2	T3	T4	T1	T2	T3	T4	T1	T2	T3	T4
3.1.A	**Gérer la fréquentation des zones de quiétude et de leurs interfaces**	- Communautés de communes - Communes - PNRBV - ONF - CEN																				
	Communication et sensibilisation renforcée sur les zones de quiétude																					
	Schémas d'accueil dans les massifs																					
3.1.B	**Identifier et valoriser la richesse des patrimoines locaux, supports d'un tourisme plus doux, autour d'un récit sur les ressources**	- Communautés de communes - SIVU Tourisme Hautes-Vosges																				
	Inventaire participatif des patrimoines																					
	Schéma d'interprétation des patrimoines																					
	Création d'une route du textile																					
	Création d'un espace sur les bienfaits des plantes																					
3.2.A	**Rechercher des alternatives à la voiture pour les déplacements entre bourgs et espaces de loisirs (stations de montagne, lacs, ...)**	- Communautés de communes - Communes - Département																				
	Etude d'opportunité d'une liaison téléportée à Gérardmer																					
	Test de nouvelles configurations pour favoriser les modes doux lors des saisons touristiques																					
	Maîtrise d'oeuvre sur des sites d'accueil touristique prioritaires																					

	ACTION PRIORITAIRE ET SOUS-ACTIONS	MAÎTRISE D'OUVRAGE PRESSENTIE	2022				2023				2024				2025				2026			
			T1	T2	T3	T4	T1	T2	T3	T4	T1	T2	T3	T4	T1	T2	T3	T4	T1	T2	T3	T4
4.1.B	**Mettre en œuvre une requalification globale des lacs et de leurs abords**	- Communautés de communes - Communes : Gérardmer, Xonrupt-Longemer - CEN Lorraine																				
	Transfert de compétence Plan Lac																					
	Programme d'action opérationnel sur l'ensemble des lacs																					
	Renaturations et requalification des liens ville/lac (projets de maîtrise d'oeuvre)																					
4.1.C	**Recenser, protéger et restaurer les zones humides**	- Communautés de communes - CEN Lorraine - ONF																				
	Inventaire global des zones humides																					
	Transposition de l'inventaire des zones humides dans les PLU / PLUi																					
	Restauration de zones humides prioritaires																					
4.2.D	**Structurer le suivi des expérimentations de renouvellement forestier à l'échelle intercommunale (cf. 6.1)**	- Communautés de communes																				
	Groupe de suivi des expérimentations de renouvellement forestier dans le cadre de l'A3P																					
4.3.A	**Appuyer la structuration de la filière bois pour la construction et la rénovation**	- Communautés de communes																				
	PAT et lien avec schéma directeur énergie																					
	Positionnement d'une plateforme de stockage et transformation																					
	Plateforme d'échanges et de mise en réseau des acteurs locaux du bois (6.1.B)																					
	Création d'un lieu vitrine de la filière bois Vosgienne																					

	ACTION PRIORITAIRE ET SOUS-ACTIONS	MAÎTRISE D'OUVRAGE PRESSENTIE	2022				2023				2024				2025				2026			
			T1	T2	T3	T4	T1	T2	T3	T4	T1	T2	T3	T4	T1	T2	T3	T4	T1	T2	T3	T4
5.2.C	**Créer une structure de programmation et d'investissement pour le développement des ENR sur le territoire**	- Communautés de communes																				
	Organisation d'une journée partage» sur les projets de structuration ENR déjà menés																					
	Animation territoriale des la structuration ENR et groupe de projet																					
	Création de la structure de financement ENR																					
	Premières opérations d'investissement ENR																					
5.2.D	**Développer un schéma directeur d'énergies renouvelables et lancer des projets démonstrateurs**	- Communautés de communes																				
	Élaboration d'un schéma directeur des énergies renouvelables																					
	Lancement de projet(s) démonstrateur(s)																					
5.3.A	**Réaliser un diagnostic énergétique des bâtiments publics et élaborer un plan d'investissement pluriannuel**	- Communautés de communes																				
	Audit énergétique des bâtiments publics																					
	Études de faisabilité sur bâtiments pré-identifiés et maîtrise d'oeuvre																					

	ACTION PRIORITAIRE ET SOUS-ACTIONS	MAÎTRISE D'OUVRAGE PRESSENTIE	2022				2023				2024				2025				2026			
			T1	T2	T3	T4	T1	T2	T3	T4	T1	T2	T3	T4	T1	T2	T3	T4	T1	T2	T3	T4
6.1.A	**Créer l'atelier permanent du Plan de paysage des Hautes-Vosges : l'A3P**	- Communautés de communes																				
	Mise en place de l'A3P																					
	Bilan du plan de paysage																					
	Animation du plan de paysage dans les deux futures communautés de communes et suivi des projets																					
6.1.B	**Créer une plateforme de conseil et de mise en relation multithématique pour la qualité des aménagements et la transition énergétique**	- Communautés de communes																				
	Création d'une plateforme physique multithématique de conseil																					
	Création du site internet de la plateforme																					
	Communication sur la plateforme																					
6.1.C	**Sensibiliser les acteurs et le grand public à la qualité architecturale, environnementale, énergétique et paysagère**	- Communautés de communes																				
	Diffusion du plan de paysage																					
	Animations régulières auprès du grand public																					
	Production d'un fascicule sur le plan de paysage et ses actions																					
	Partenariats avec les écoles																					
	Projets participatifs et expérimentaux																					

CALENDRIER DE MISE EN OEUVRE ET TYPOLOGIE DES SOUS-ACTIONS

	ACTION PRIORITAIRE ET SOUS-ACTIONS	Type	2022				2023				2024				2025				2026			
			T1	T2	T3	T4	T1	T2	T3	T4	T1	T2	T3	T4	T1	T2	T3	T4	T1	T2	T3	T4
6.1.A	Mise en place de l'A3P	M																				
6.1.C	Diffusion du plan de paysage	C																				
6.1.A	Animation du plan de paysage dans les deux futures communautés de communes et suivi des projets	M																				
4.1.B	Transfert de compétence Plan Lac	M																				
4.2.D	Groupe de suivi des expérimentations de renouvellement forestier dans le cadre de l'A3P	M																				
3.1.A	Aménagements / désaménagements des abords zones de quiétude	O																				
5.2.C	Organisation d'une journée partage» sur les projets de structuration ENR déjà menés	C																				
3.2.A	Test de nouvelles configurations pour favoriser les modes doux lors des saisons touris-tiques	O																				
3.1.A	Communication et sensibilisation renforcée sur les zones de quiétude	C																				
3.1.B	Création d'un espace sur les bienfaits des plantes	O																				
2.1.A	Cartographie dynamique des terrains à maintenir ouverts	E																				
3.1.B	Inventaire participatif des patrimoines	E																				
6.1.C	Production d'un fascicule sur le plan de paysage et ses actions	C																				
2.1.A	Plaquette de communication sur les modes de conventionnement avec les agriculteurs	C																				
4.1.B	Programme d'action opérationnel sur l'ensemble des lacs	E																				
3.1.A	Schémas d'accueil dans les massifs	E																				
2.2.A	Mise en place d'un groupe de travail PSE / BRE	M																				
6.1.A	Bilan du plan de paysage	M																				
5.2.C	Animation territoriale des la structuration ENR et groupe de projet	C																				
4.1.C	Inventaire global des zones humides	E																				
1.2.A	Orientations mobilité dans les PLU / PLUi (mise en compatibilité PMS)	R																				
1.1.A	Orientations dans les PLU / PLUi (mise en compatibilité SCOT / PCAET)	R																				
1.3.A	Orientations sur les espaces publics dans les PLU / PLUi	R																				
2.1.A	Transposition des terrains agricoles à enjeux dans les PLU / PLUi	R																				
2.4.B	Transposition de la trame agri-urbaine des vallées dans les PLU / PLUi	R																				
4.1.C	Transposition de l'inventaire des zones humides dans les PLU/PLUi	R																				
6.1.C	Animations régulières auprès du grand public	C																				
5.2.D	Élaboration d'un schéma directeur des énergies renouvelables	E																				

Types d'actions :

M : Renforcement des moyens d'action - E : Étude et programmation - R : Intégration réglementaire du Plan de paysage - O : Mise en oeuvre d'actions opérationnelles - C : Communication et sensibilisation

	ACTION PRIORITAIRE ET SOUS-ACTIONS	Type	2022				2023				2024				2025				2026			
			T1	T2	T3	T4	T1	T2	T3	T4	T1	T2	T3	T4	T1	T2	T3	T4	T1	T2	T3	T4
4.3.A	PAT et lien avec schéma directeur énergie	E																				
6.1.C	Partenariats avec les écoles	M																				
6.1.B	Création d'une plateforme physique multithématique de conseil	M																				
1.1.A	Engagement d'un PLH intercommunal (couplé avec un PLUi?)	E/R																				
6.1.C	Projets participatifs et expérimentaux	O																				
6.1.B	Création du site internet de la plateforme	M																				
2.4.B	Guichet unique pour les porteurs de projet agricole (cf.6.1.B)	M																				
4.3.A	Plateforme d'échanges et de mise en réseau des acteurs locaux du bois (cf. 6.1.B)	M																				
5.2.C	Création de la structure de financement ENR	M																				
2.4.B	Programme d'actions pour la trame agri-urbaine par vallée	E																				
1.3.A	Maîtrise d'oeuvre sur des espaces publics démonstrateurs	O																				
4.1.C	Restauration de zones humides prioritaires	O																				
6.1.B	Communication sur la plateforme	C																				
3.2.A	Etude d'opportunité d'une liaison téléportée à Gérardmer	E																				
5.2.C	Premières opérations d'investissement ENR	O																				
5.2.D	Lancement de projet(s) démonstrateur(s) ENR	O																				
4.1.B	Renaturation et requalification des liens ville/lac (projets de maîtrise d'oeuvre)	O																				
1.2.A	Maîtrise d'oeuvre sur des sites prioritaires : renforcement des itinéraires cyclables, plateformes intermodales, etc.	O																				
2.1.A	Actions de reconquête agricole - études d'impact	E/O																				
5.3.A	Audit énergétique des bâtiments publics	E																				
3.1.B	Schéma d'interprétation des patrimoines	E																				
1.1.A	Opérations groupées de réhabilitation (OPAH)	O																				
5.3.A	Études de faisabilité sur bâtiments pré-identifiés et maîtrise d'œuvre	E/O																				
3.1.B	Création d'une route du textile	O																				
4.3.A	Création d'un lieu vitrine de la filière bois Vosgienne	O																				
2.4.B	Mise à l'étude de ZAP, PAEN	E/R																				
3.2.A	Maîtrise d'oeuvre sur des sites d'accueil touristique prioritaires	O																				

Types d'actions :

M : Renforcement des moyens d'action - E : Étude et programmation - R : Intégration réglementaire du Plan de paysage - O : Mise en oeuvre d'actions opérationnelles - C : Communication et sensibilisation

CHIFFRAGE DES 19 FICHES -ACTIONS PRIORITAIRES

	ACTION PRIORITAIRE ET SOUS-ACTIONS	CHIFFRAGE 2021-2024
1.1.A	**Reconquérir les centres-villes et villages et le patrimoine bâti, et accompagner la transition énergétique dans l'habitat**	- Communautés de communes - Communes
	Engagement d'un PLH intercommunal (couplé avec un PLUi?)	50 - 60 000 €
	Opérations groupées de réhabilitation (OPAH)	% annuel travaux et plafond à définir (communes / CC)
	Orientations dans les PLU / PLUi (mise en compatibilité SCOT / PCAET)	PLUi : 250 à 400 000 €
1.2.A	**Organiser les réseaux de mobilité du quotidien, alternatives à l'autosolisme pour relier les centralités**	- Communautés de communes - Communes
	Plan de mobilité simplifié (cf. PCAET)	120 - 160 000 € pour un plan de mobilité global, 30 - 60 000 pour un PMS
	Orientations mobilité dans les PLU / PLUi (mise en compatibilité PMS)	PLUi : 250 à 400 000 €
	Maîtrise d'oeuvre sur des sites prioritaires : connexions entre centres et voie verte, etc.	% annuel travaux et plafond à définir (communes / CC)
1.3.A	**Concevoir des espaces publics durables dans les centres-bourgs, économes, adaptés au changement climatique et favorables aux mobilités actives**	- Communes
	Orientations sur les espaces publics dans les PLU / PLUi	PLUi : 250 à 400 000 €
	Maîtrise d'œuvre sur des espaces publics démonstrateurs	% annuel travaux et plafond à définir (communes / CC)
2.1.A	**Identifier, protéger et planifier la reconquête des terrains prioritaires pour le maintien de l'activité agricole et la qualité des paysages en concertation avec les agriculteurs**	- Communautés de communes - PNRBV - Communes
	Cartographie dynamique des terrains à maintenir ouverts	10 - 15 000 € + mises à jour
	Transposition des terrains agricoles à enjeux dans les PLU / PLUi	PLUi : 250 à 400 000 €
	Plaquette de communication sur les modes de conventionnement avec les agriculteurs	3 000 €
	Actions de reconquête agricole - études d'impact	20 000 - 30 000 €

	ACTION PRIORITAIRE ET SOUS-ACTIONS	CHIFFRAGE 2021-2024
2.2.A	**Soutenir techniquement et financièrement les agriculteurs engagés dans les services écosystémiques environnementaux et l'entretien du paysage**	- Communautés de communes - Communes
	Mise en place d'un groupe de travail PSE / BRE	AMO pour la mise en place d'un PSE : 2 000 - 4000 €
2.4.B	**Constituer une trame agri-urbaine dans les fonds de vallée**	- Communautés de communes - Communes
	Transposition de la trame agri-urbaine des vallées dans les PLU / PLUi	PLUi : 250 à 400 000 €
	Guichet unique pour les porteurs de projet agricole (cf.6.1.B)	cf. 6.1.B
	Mise à l'étude de ZAP, PAEN	p.m.
	Programme d'actions pour la trame agri-urbaine par vallée	15 à 30 000 € par vallée
3.1.A	**Gérer la fréquentation des zones de quiétude et de leurs interfaces**	- Communautés de communes - Communes - PNRBV - ONF - CEN
	Communication et sensibilisation renforcée sur les zones de quiétude	10 ETP sur juin / juillet / août = 48 000 € (par an)
	Schémas d'accueil dans les massifs	15 000 - 30 000 € par massif
	Aménagements / désaménagements des abords des zones de quiétude	A chiffrer en fonction des schémas d'accueil (5000 € pour une fermeture de voie forestière, 60 000€ pour un aménagement plus complet du type du hêtre de la Vierge + MOE 15 %)

	ACTION PRIORITAIRE ET SOUS-ACTIONS	CHIFFRAGE 2021-2024
3.1.B	**Identifier et valoriser la richesse des patrimoines locaux, supports d'un tourisme plus doux, autour d'un récit sur les ressources**	- Communautés de communes - SIVU Tourisme Hautes-Vosges
	Inventaire participatif des patrimoines	15 000 € pour la mise en place d'une appli
	Schéma d'interprétation des patrimoines	20 000 €
	Création d'une route du textile	Balisage et aménagement de 10 points d'arrêts : 80 000 € par arrêt = 800 000 € Coût de MOE 15 % = 120 000 €
	Création d'un espace sur les bienfaits des plantes	Bilan étude ?
3.2.A	**Rechercher des alternatives à la voiture pour les déplacements entre bourgs et espaces de loisirs (stations de montagne, lacs, ...)**	- Communautés de communes - Communes - Département
	Etude d'opportunité d'une liaison téléportée à Gérardmer	30 000 € (faisabilité)
	Test de nouvelles configurations pour favoriser les modes doux lors des saisons touristiques	20 000 à 40 000 € pour la fermeture d'une voie de 2,5 km (dispositifs légers et réversibles, signalétique)
	Maîtrise d'oeuvre sur des sites d'accueil touristique prioritaires	à chiffrer (300 000 à 2 M€ + MOE 15 %)
4.1.B	**Mettre en œuvre une requalification globale des lacs et de leurs abords**	- Communautés de communes - Communes : Gérardmer, Xonrupt-Longemer - CEN Lorraine
	Transfert de compétence Plan Lac	p.m
	Programme d'action opérationnel sur l'ensemble des lacs	50 000 €
	Requalification des liens ville/lac (projets de maîtrise d'oeuvre)	à chiffrer (Plan lac) (5 M€ pour Gérardmer (7 ha) + MOE 15 %)

	ACTION PRIORITAIRE ET SOUS-ACTIONS	CHIFFRAGE 2021-2024
4.1.C	**Recenser, protéger et restaurer les zones humides**	- Communautés de communes - CEN Lorraine - ONF
	Inventaire global des zones humides	200 000 € (300 à 900 € / km², dont il faut retrancher les études déjà réalisées)
	Transposition de l'inventaire des zones humides dans les PLU / PLUi	PLUi : 250 à 400 000 €
	Restauration de zones humides prioritaires	référence CEN ?
4.2.D	**Structurer le suivi des expérimentations de renouvellement forestier à l'échelle intercommunale (cf. 6.1)**	- Communautés de communes
	Groupe de suivi des expérimentations de renouvellement forestier dans le cadre de l'A3P	cf. 6.1.A
4.3.A	**Appuyer la structuration de la filière bois pour la construction et la rénovation**	- Communautés de communes
	PAT et lien avec schéma directeur énergie	20 000 - 30 000 €
	Positionnement d'une plateforme de stockage et transformation	étude 10 000 €, 450 à 650 €/ m² (HT), 45 000 € pour 1000€ m² = 55 000 €
	Plateforme d'échanges et de mise en réseau des acteurs locaux du bois	cf. 6.1.B
	Création d'un lieu vitrine de la filière bois Vosgienne	Construction d'un bâtiment en bois local : 2 000 € / m² environ (exemple de la maison du vélo de Xertigny : 300 000 € pour 140 m²) + foncier + VRD + aménagements intérieurs + 15 % MOE

	ACTION PRIORITAIRE ET SOUS-ACTIONS	CHIFFRAGE 2021-2024
5.2.C	**Créer une structure de programmation et d'investissement pour le développement des ENR sur le territoire**	- Communautés de communes
	Organisation d'une journée partage» sur les projets de structuration ENR déjà menés	2 000 € (frais réception et évennementiel)
	Animation territoriale de la structuration ENR et groupe de projet	15 000 € pour une animation externe - cf. 6.1.a
	Création de la structure de financement ENR	5000 à 10000 € pour les démarchesadministratives et juridiques
	Premières opérations d'investissement ENR	?
5.2.D	**Développer un schéma directeur d'énergies srenouvelables et lancer des projets démonstrateurs**	- Communautés de communes
	Élaboration d'un schéma directeur des énergies renouvelables	50 000 € + 20 000 € par site de projet (faisabilité) = 250 000 €
	Lancement de projet(s) démonstrateur(s)	?
5.3.A	**Réaliser un diagnostic énergétique des bâtiments publics et élaborer un plan d'investissement pluriannuel**	- Communautés de communes
	Audit énergétique des bâtiments publics	4 à 10 000 € par bâtiment, pour 25 bâtiments : 200 000 €
	Études de faisabilité sur bâtiments pré-identifiés et maîtrise d'oeuvre	70000 € + 500 € / faisabilité au stade APS - 200 à 300 € /m²
6.1.A	**Créer l'atelier permanent du Plan de paysage des Hautes-Vosges : l'A3P**	- Communautés de communes
	Mise en place de l'A3P	p.m.
	Bilan du plan de paysage	p.m.
	Animation du plan de paysage dans les deux futures communautés de communes et suivi des projets	- Conventions avec CAUE / PNR / ADEME /paysagiste concepteur - 6 ETP, soit 160 000 € par an enviro

	ACTION PRIORITAIRE ET SOUS-ACTIONS	CHIFFRAGE 2021-2024
6.1.B	**Créer une plateforme de conseil et de mise en relation multithématique pour la qualité des aménagements et la transition énergétique**	- Communautés de communes
	Création d'une plateforme physique multithématique de conseil	A chiffrer : réhabilitation/ extension d'un bâtiment d'intérêt patrimonial
	Création du site internet de la plateforme	15 000 €
	Communication sur la plateforme	6 000 € conception + 2 000 € (impression quadrichromie 4 pages 2 000 exemplaires) x 3 = 12 000 €
6.1.C	**Sensibiliser les acteurs et le grand public à la qualité architecturale, environnementale, énergétique et paysagère**	- Communautés de communes
	Diffusion du plan de paysage	2 000 € pour 44 exemplaires
	Animations régulières auprès du grand public	compter 10 000 € par animation, tous les 2 mois = 180 000 €
	Production d'un fascicule sur le plan de paysage et ses actions	6 000 € conception + 2 000 € (conception + impression quadrichromie 4 pages 2 000 exemplaires) = 8 000 €
	Partenariats avec les écoles	100 000 € environ pour une convention annuelle (études et projets d'application du plan de paysage)
	Projets participatifs et expérimentaux	% annuel travaux et plafond à définir (communes / CC)